



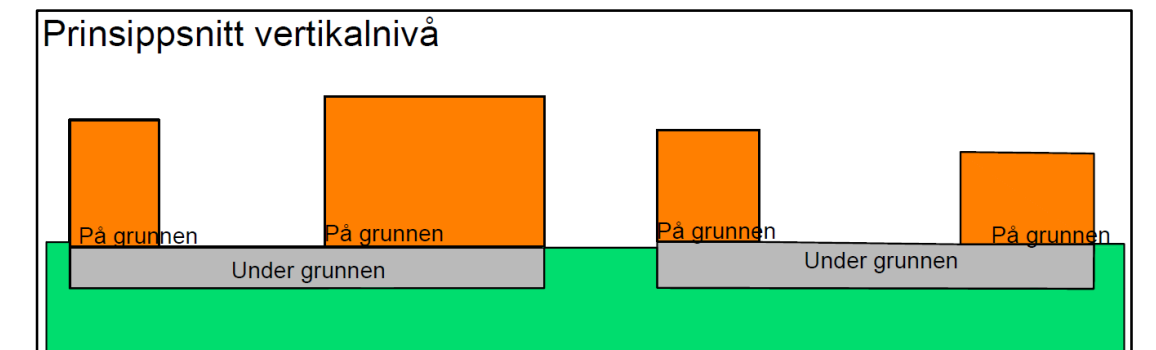
TEGNFORKLARING
PBL kap 12 REGULERINGSPLAN

SAMFERDSELSANLEGG OG TEKNISK INFRASTRUKTUR (PBL § 12-5, nr 2)

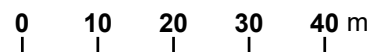
 Parkeringshus/-anlegg (2083)

JURIDISKE LINJER OG SYMBOL


 Plangrense
 Grense for arealformål



Kartplan (x,y): Euref89 – UTM32 Kartuttrekk pr dato: februar 2024
Høydereferanse: NN2000 Kilde: Trondheim kommune Ekvidistanse 1m



TRONDHEIM KOMMUNE
Detaljregulering av
Peder Myhres veg 2, Ranheim senterområde
Regulering under grunnen – plankart 2 av 2


Målestokk
1:1000 (A2)

Revisjoner	Dato	Sign.	Revisjoner	Dato	Sign.
Bestemmelsesområde 6	25.11.2019	LD	Til sluttbehandling	05.10.2022	BM/Tk
Diverse justeringer	02.12.2019	LD	Begrenset høring; #6 tatt ut	22.02.2024	BM/Tk
Justert byggegrense B/F/T	02.04.2020	BBA			
Diverse justeringer etter høring	20.04.2021	LD			
Justering etter møte med Tk	08.11.2021	FL			
Til sluttbehandling	24.06.2022	BM/Tk			

SAKSBEHANDLING I FØLGE PLAN- OG BYGNINGSLOVEN	DATO	SIGN.
Kunngjøring vedrørende reguleringsarbeidet	06.12.2011	LHP

Forslagsstiller:	Selberg Arkitekter AS	Reguleringsplannr:	r20100073
Tiltakshaver:	Ranheim Utvikling AS	Kommunens saksnr:	20/25, 2023/10356
Dato:	11.03.2019		