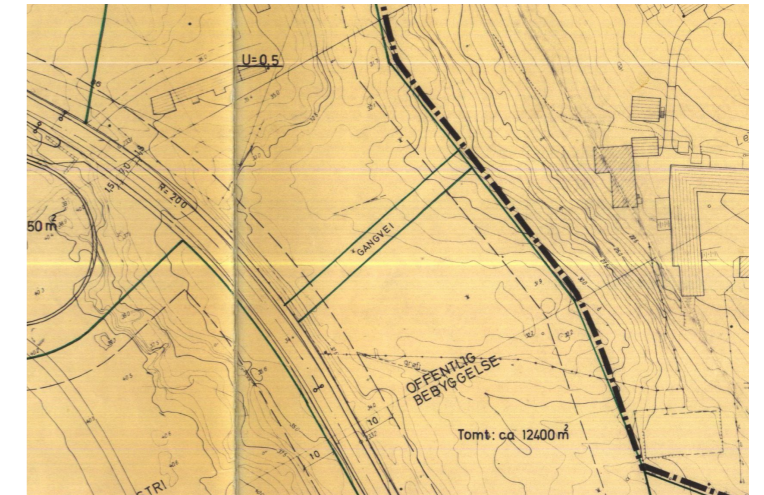


# TURVEG: PLANSTATUS

Regulering 1974

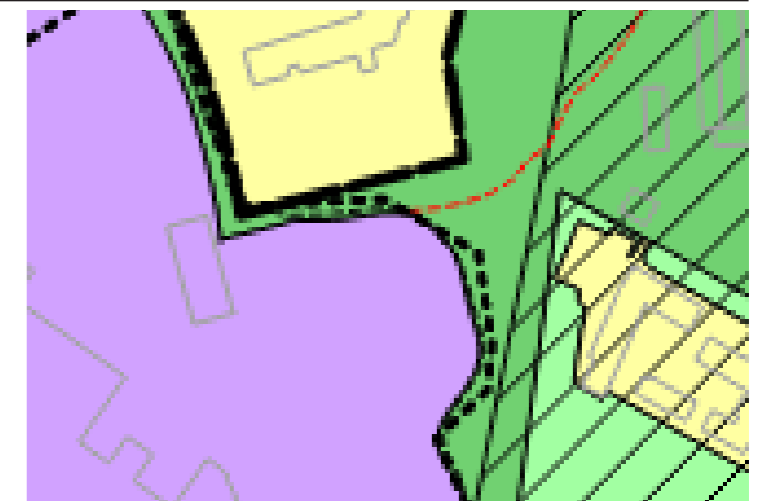
Gangveg regulert i egen parsell nord for tomta.

Denne tomten er skilt ut og eid av Trondheim kommune.



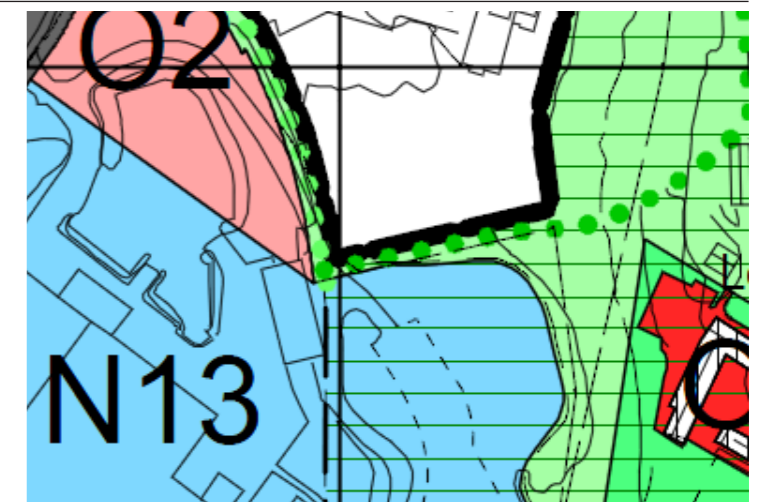
KPA 2012-2024

Viser eksisterende turtrasé



KDP lade-leangen-rotvoll 2005

Turveg kun vist nordgående og i trasé som i regplan fra 1974.



KDP lade-leangen 2013  
(ikke vedtatt)

Illustrert som i KDP Lade-Leangen-Rotvoll i planbeskrivelse. Ikke vist på plankart (utenfor plangrense).

