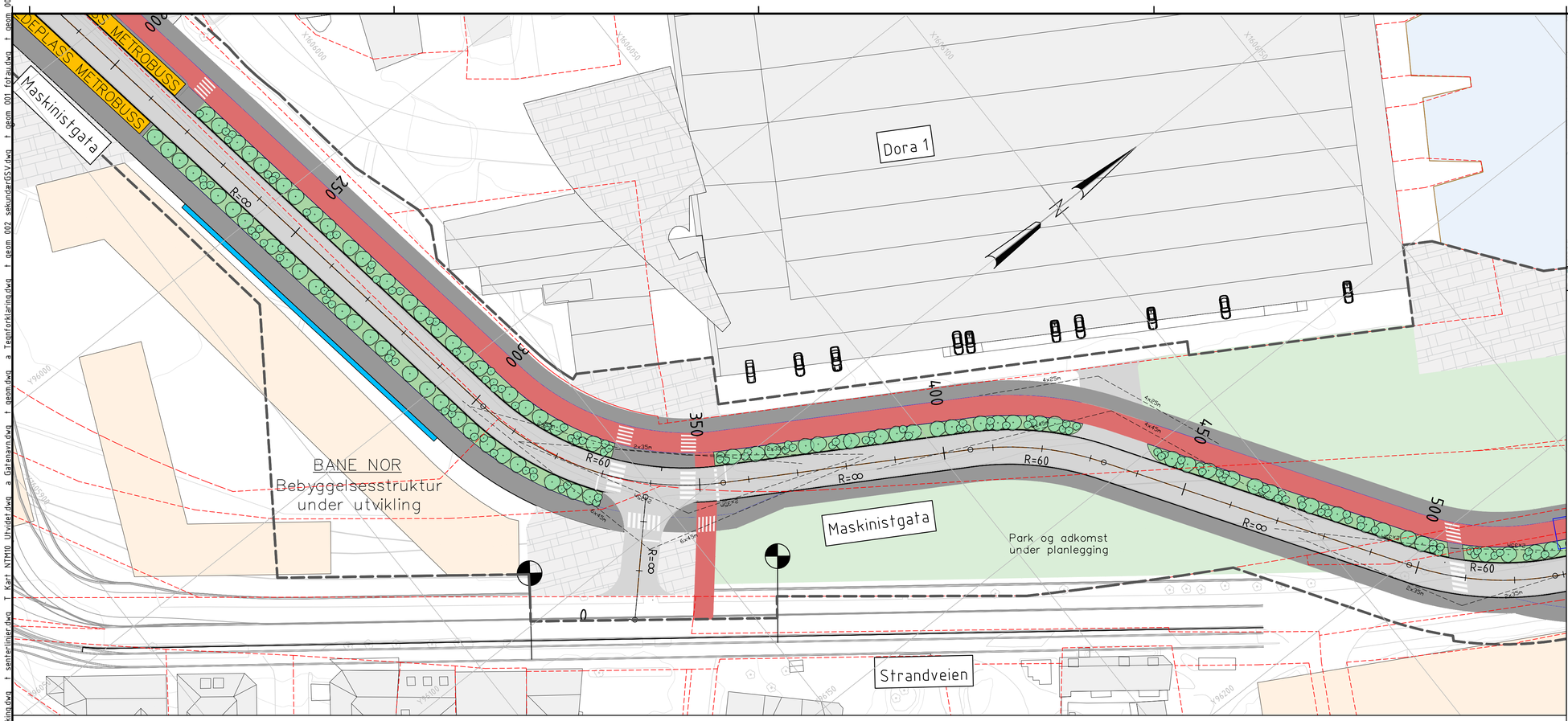

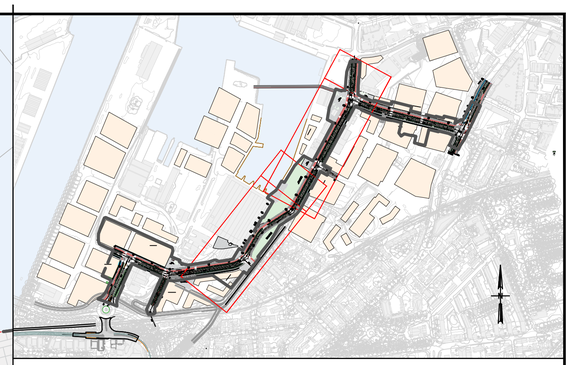

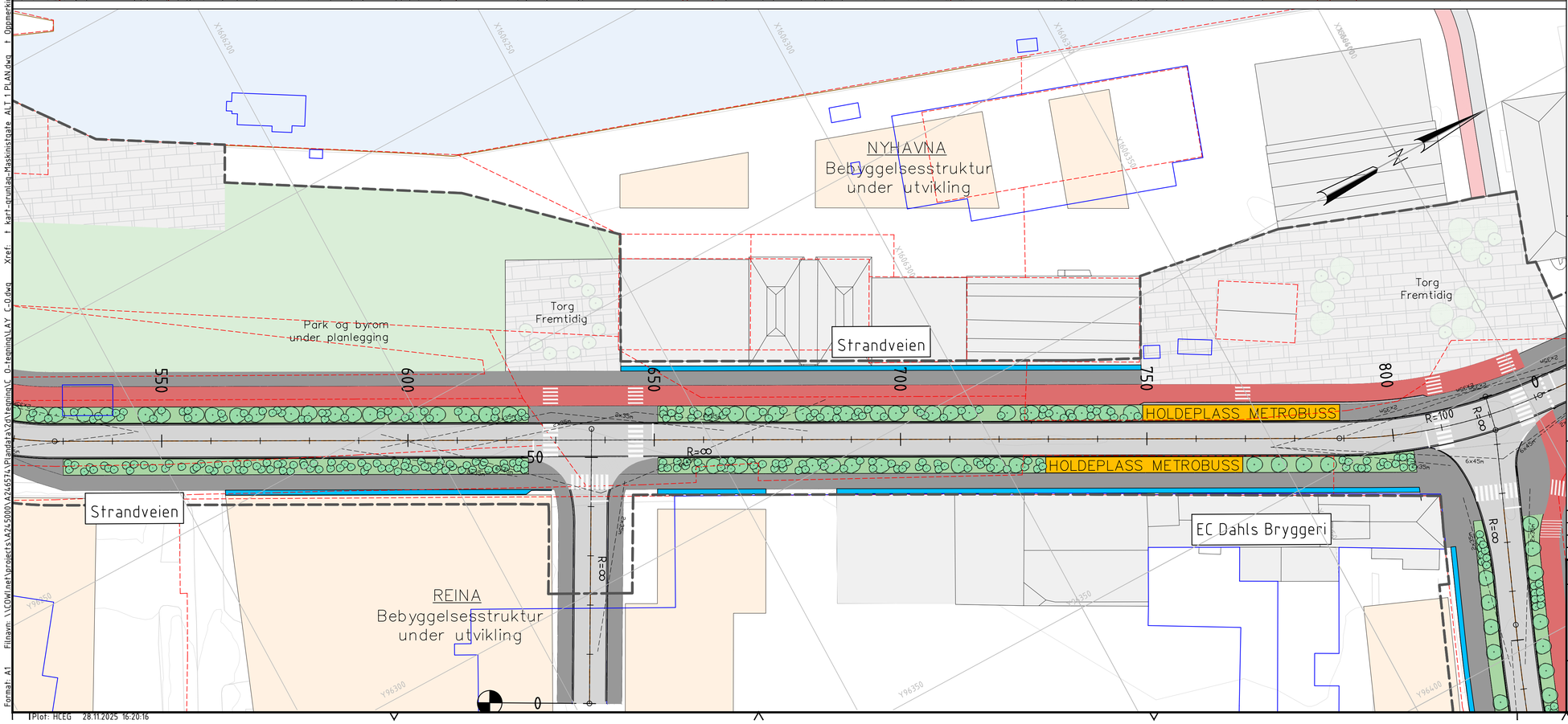

TEGNFORKLARING

- KJØREVEG
- SYKKELVEG
- FORTAU
- KANTSONE
- PLATTFORM BUSSHOLDEPLASS MED LESKUR MARKERT MED HVIT STIPLET LINJE
- KOLLEKTIVFELT
- TRAFIKKØY
- VRIMLEOMRÅDE
- TORGOMRÅDE FREMTIDIG
- RABATTER
- PARKOMRÅDE UTENFOR PLANEN
- SJØ
- EKSISTERENDE BYGNINGER
- BEBYGGELSE UNDER PLANLEGGING
- REFUGE
- SIKTLINJE
- PLANAVGRENSNING
- TEIGGRENSE
- TAKKANT EKSISTERENDE BYGNING
- TRE / BUSK BEPLANTNING
- PARSELLGRENSE
- EKSTERNE PLANER HOVEDSYKKEL-RUTE, SVV.

MERKNADER

1 Kun utrykningskjøretøy

Koordinatsystem: NTM Sone 10
Høydereferansesystem: NN2000

0 15 30 Meters

Rev.	Dato	Revideringen gjelder	Nr.	Saksb.	Sidem.k.	Oppdr.a.

Trondheim kommune

Metrobusstrase over Nyhavna
Alternativ 2

Plantegning
Delområde Dora

Tegnet av	HDSK/HCEG
Saksbehandler	
Sidemannskontr.	HATO
Oppdragsansvarlig	MAFL
Fag	VEG/LARK
Målestokk	1:500
Dato	28.11.2025
Oppdragsnr.	A246574
Status	Teknisk plan
Tegning nr.	C/O 102
Rev.	

Forslagsstiller:

Teknisk utarbeidelse: COWI

Format: A1 Filnavn: \\COWI.net\projects\A2\A246574\Planda\2\Tegning\C_O-tegning\LAY C_O.dwg Xref: t kart-grunlag-Maskinistgata ALT 1 PLAN.dwg t Dpunmerking.dwg t sentrallinjer.dwg T Kart NTM10 Utvidet.dwg a Gatenavn.dwg t geom.dwg a Tegnforklaring.dwg t geom 002 sekundærGSV.dwg t geom 001 fotgjau.dwg t geom 001_

TPlot: HCEG 28.11.2025 16:20:16