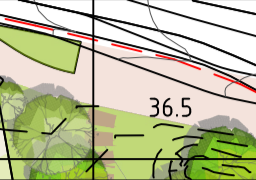





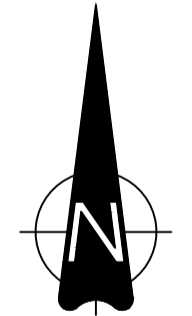
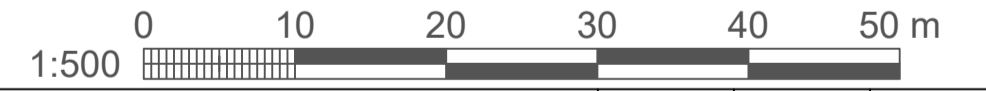




Tegnforklaring

- Ivaretagelse av natur og kultur i uterom**
- Landskapspark**

 Rolig preg med store parktrær, plen og grasbakke som gir åpenhet mot Lerkendal gård. Slyngende stier og oppholdssoner.
 - Park**

 Mindre trær, bær og blomstring, bærbusker og prydbusker med verdi for både mennesker og dyreliv. Stier og oppholdssoner.
 - Tilbakeføring av skogholt**

 Utplanting av unge almetrær fra tomta. Utvalg av stedlige busker, trær og urter. Grupper av trær. Arter med verdi for lokalt dyreliv.
 - Lysthus av alm**

 Videreføring av bruk av haug til lysthus, fra Lerkendal gårds historie. Bruk av alm til lysthus er element i barokkhager.
 - Atrium på bakkeplan**

 Uterom med oppholdssoner.
 - Takhager med tørreng**

 Bruk av tak for å øke naturmangfold på tomta. Bruk av arter med verdi for fugler, insekter og sopp. Oppholdssoner og utsiktspunkt i det grønne.



E04	2024-05-08	Justert etter høring	TroHeg		
E03	2023-03-17	Vegetasjon mot vegg, markert atkomst til inng	TroHeg	IngTil	
E02	2022-11-24	1. gangs innsendelse	TroHeg	IngTil	
B01	2022-10-07	For info/kommentar hos eksterne parter	RanVev	TroHeg	RanVev
Rev.	Dato	Beskrivelse	Utarbeidet	Fagkontroll	Godkjent

Dette dokumentet er utarbeidet av Norconsult AS som del av det oppdraget som fremgår nedenfor. Opphavsretten tilhører Norconsult AS. Dokumentet må bare benyttes til det formål som oppdragsavtalen beskriver, og må ikke kopieres eller gjøres tilgjengelig på annen måte eller i større utstrekning enn formålet tilsier.

KLOKKESVINGEN AS Målestokk (gjelder A1)
1:500

**Lerkendal Øst
Regulering
Illustrasjonsplan**

"X:\tr\oppdrag\Trondheim\52202853\BIM\landskap\A\kif\52202853_LA_illustrasjonsplan_recover.dwg - TroHeg - Plottet: 2024-05-08, 12:24:15 - LAYOUT = L-01 - XREF = Campus - plankart på grunnen, Kartgrunnlag_2D_ill illustrasjonsplan_52202853_LA_model"