



Tegnforklaring








PBL 2008

§ 12-5, Arealformål

1. Bebyggelse og anlegg

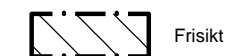
-  Uteoppholdsareal (1600)
-  Bolig/forretning/næring/tjenesteyting (1800)

2. Samferdselsanlegg og teknisk infrastruktur

-  Kjøreveg (2011)
-  Fortau (2012)
-  Torg (2013)
-  Gang-/sykkelveg (2015)
-  Sykkelveg (2017)
-  Annen veggrunn - grøntareal (2019)
-  Parkeringsplasser (2082)

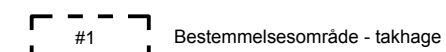
§12-6 - Hensynssoner

a.1 Sikringszone








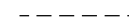



Frisikt

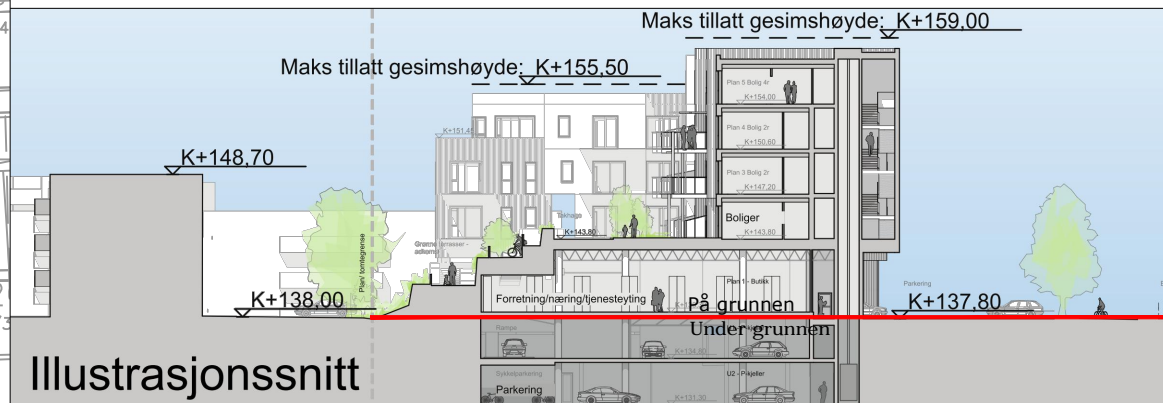
§12-7 - Bestemmelser



#1 Bestemmelsesområde - takhage

Juridiske linjer og symboler

-  Planens begrensning
-  Formålsgrense
-  Byggegrense
-  Grense bestemmelser
-  Sikringsgrense
-  Frisiktlinje
-  Avkjørsel
-  Avkjørsel - kun innkjøring
-  Avkjørsel - kun utkjøring



Illustrasjonssnitt

Kartplan (x,y): Euref89 - UTM32
Høydereferanse: NN2000

Kartuttrekk pr dato: 01.09.2015
Kilde: Infoland
Ekvidistanse 1m



TRONDHEIM KOMMUNE

Byåsveien 162 gnr/bnr 96/183



Plankart 1 av 2 - regulering på grunnen



Målestokk
1:1000 (A3)

REVISJONER	DATO	SIGN.	REVISJONER	DATO	SIGN.
A Trafo inn, div. justeringer	25.11.14	AEK	D Nytt kartgrunnlag, små justeringer	01.09.15	AEK
B Div. justeringer etter tek.kontroll	28.11.14	AEK			
C Div. justeringer, planområde utvidet	06.07.15	AEK			

SAKSBEHANDLING I FØLGE PLAN- OG BYGNINGSLOVEN	DATO	SIGN.
Kunngjøring vedrørende reguleringsarbeidet	18.09.2014	PKA AS
1. behandling i Bygningsrådet/Det faste utvalg for plansaker		
Utlegging til offentlig ettersyn		
2. behandling i Bygningsrådet/Det faste utvalg for plansaker		
Evtl. nytt offentlig ettersyn		
3. behandling i Bygningsrådet/Det faste utvalg for plansaker		
Bystyrets vedtak		

Forslagsstiller:	Plankart produsert av:	PlanID:
		r20140038
DATO: 26.09.2014		Kommunens saksnr:
		14/8156