


# REGULERING UNDER GRUNNEN




## TEGNFORKLARING PBL § 12 REGULERINGSPLAN

### PBL § 12-5 AREALFORMÅL


#### 1. BEBYGGELSE OG ANLEGG

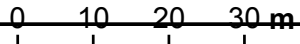
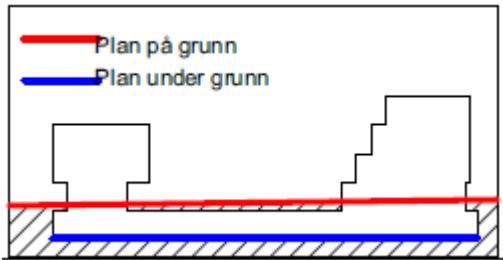
 Garasjeanlegg for bolig-/fritidsbebyggelse (1119)

#### JURIDISKE LINJER OG SYMBOL

 Plangrense  
 Grense for arealformål  
 Byggegrense

#### Illustrasjonslinjer i planen:

 Planens begrensning på grunnen



Kartplan (x,y): Euref89 – UTM32  
 Høydereferanse: NN2000

Kartuttrekk pr dato: mai 2017  
 Kilde: Trondheim kommune


Ekvidistanse 1m



TRONDHEIM KOMMUNE

Detaljregulering av  
 Lade allé 73

Regulering under grunnen – plankart 2 av 2



Målestokk  
 1:1000 (A3)

Revisjoner	Dato	Sign.	Revisjoner	Dato	Sign.
A. Endringer etter kommune	06.11.2015	OH			
B. Endringer #1/BRA	13.06.2016	OH			
C. Lade allé	04.05.2017	BM/Tk			

SAKSBEHANDLING I FØLGE PLAN- OG BYGNINGSLOVEN	DATO	SIGN.
Kunngjøring vedrørende reguleringssarbeidet	19.11.2014	

Forslagsstiller	<b>JSTA</b> JSTARKITEKTER AS		Reguleringsplannr: r20140047
Dato: 30.09.2015			Kommunens saksnr: 14/24734