






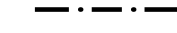
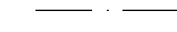

# TEGNFORKLARING Planlov av 2008

## § 12-5, AREALFORMÅL

### 2. Samferdselsanlegg og teknisk infrastruktur

-  Kjøreveg (2011)
-  Gang-/sykkelveg (2015)
-  Annen veggrunn - grøntareal (2019)
-  Kollektivholdeplass (2073)

### LINJESYMBOLER mv.


-  Planens begrensning
-  Formålsgrænse
-  Bestemmelsesgrænse
-  Sikringgrænse
-  Detaljeringsgrænse
-  Regulert senterlinje
-  Frisiktlinje
-  Måle- og avstandslinje

## § 12-6, HENSYNSSONER

### §11-8a Sikringssoner

-  Frisikt (H140)

### §11-8f Detaljeringssoner

-  Reguleringsplan skal fortsatt gjelde (H910)

### Punktsymboler

-  Avkjørsel - både inn og utkjøring

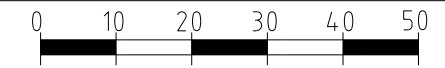
## §12-7, BESTEMMELSER

-  Midlertidig anlegg- og riggområde, #1

Koordinatsystem: NTM 10  
Høydereferanse: NN2000

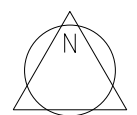
Kartuttrekk pr dato: 17.10.2017  
Kilde: Statens kartverk

Ekvidistanse 1m



TRONDHEIM KOMMUNE

Anders Søyseths veg -  
MetroBusstasjon  
Reguleringsplan



MÅLESTOKK:  
1:1000 (A3)

REVISJONER	DATO	SIGN.	DATO	SIGN.
SAKSBEHANDLING I FØLGE PLAN- OG BYGNINGSLOVEN			DATO	SIGN.
Forslagsstillers planforslag			19.01.2018	SISE
Kunngjøring av oppstart av planarbeid			06.11.2017	SISE
Oppstartsmøte			31.08.2017	
Forslagsstiller:		Plankonsulent:	TEGNET	PLAN ID
 Miljøpakken Trondheim kommune		Multiconsult	TonH	r20170040
			SAKSBEH.	ARKIVNR.
DATO: 19.01.2018	Kommunens saksnr: 17/28186			