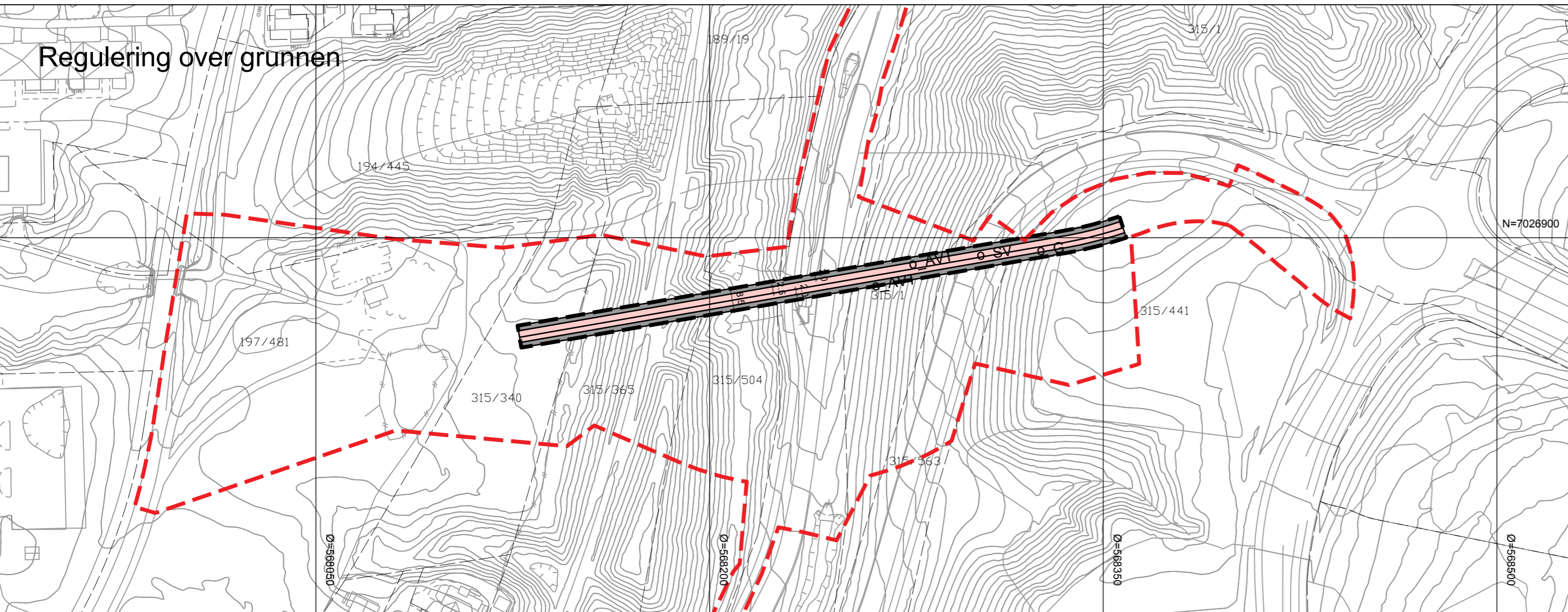
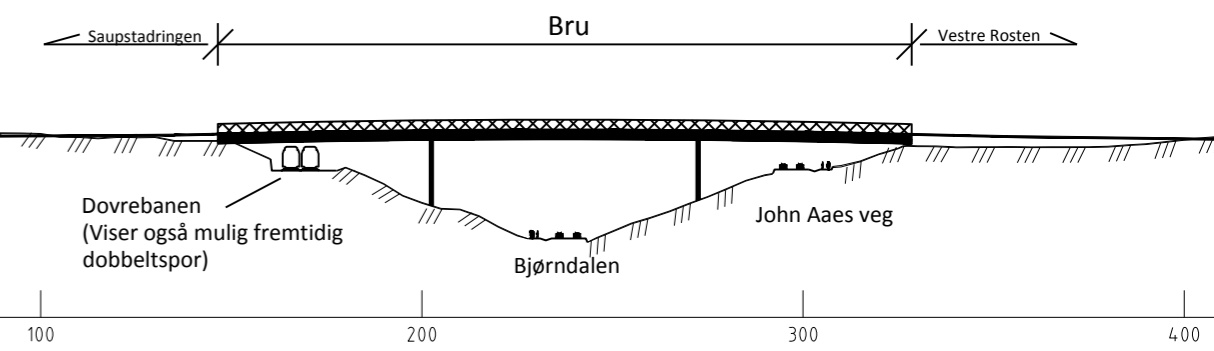
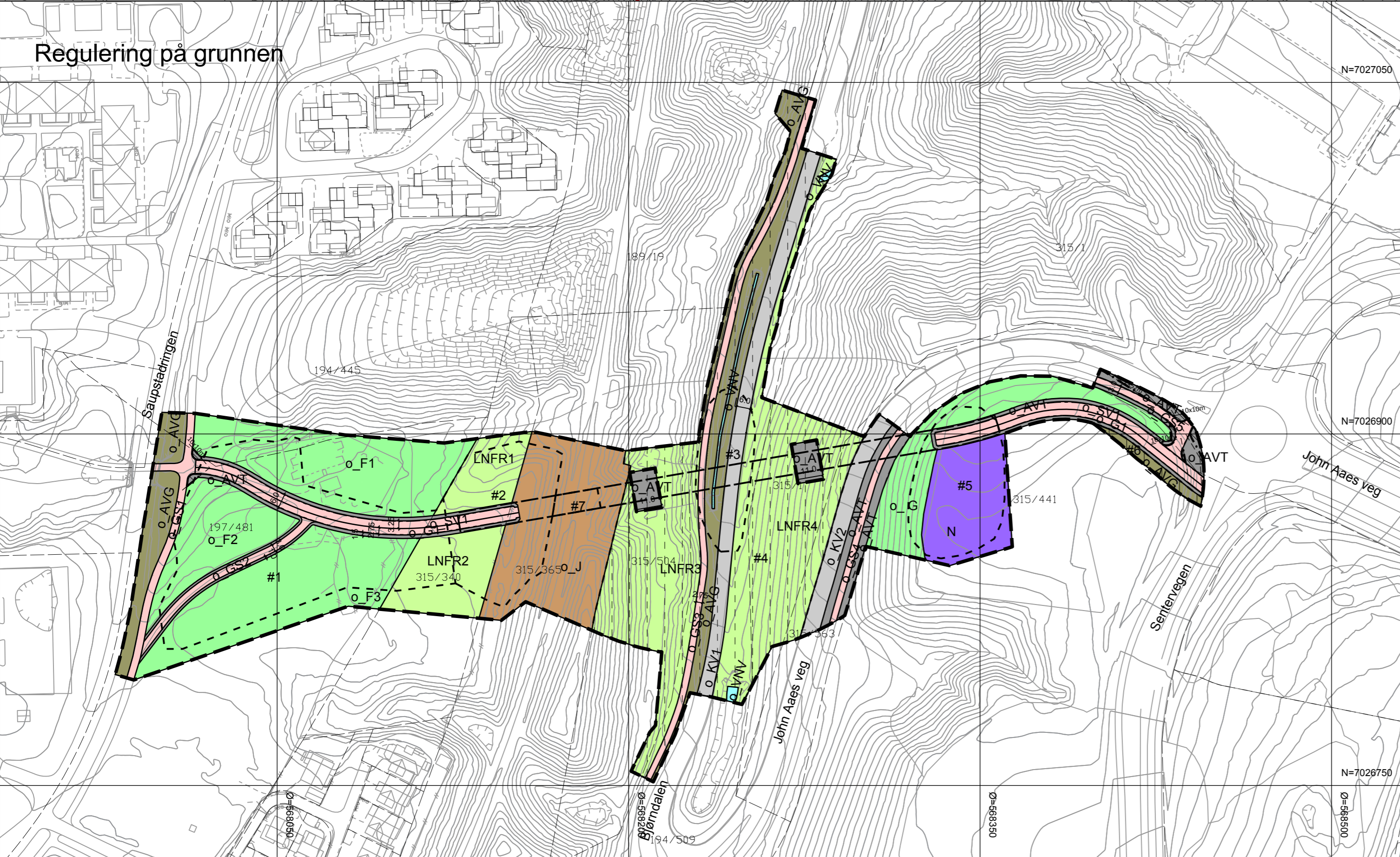


Regulering over grunnen



Regulering på grunnen



TEGNFORKLARING Planlov av 2008

§ 12-5, AREALFORMÅL

- 1. Bebyggelse og anlegg
 - Næringsbebyggelse (1300)
- 2. Samferdselsanlegg og teknisk infrastruktur
 - Kjøreveg (2011)
 - Gang-/sykkelveg (2015)
 - Gangveg/gangareal (2016)
 - Sykkelveg/-felt /2017)
 - Annen veggrunn - tekniske anlegg (2018)
 - Annen veggrunn - grøntareal (2019)
 - Trasé for jernbane (2021)
- 3. Grønnstruktur
 - Grønnstruktur (3001)
 - Friområde (3040)
- 5. Landbruk, -natur og friluftsområder samt reindrift
 - Landbruk, -natur og friluftsområder samt reindrift (5001)
- 6. Bruk og vern av sjø og vassdrag
 - Naturområde i sjø og vassdrag (6610)

§ 12-6, HENSYNSSONER

- §11-8a jf §12-6
 - a.1) Sikringszone (100) friskt (140)

§ 12-7, BESTEMMELSESMÅL

- Utforming (1)
- Midlertidig anlegg- og riggområde (91)

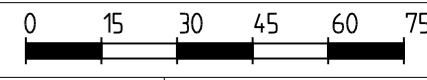
LINJESYMBOLER mv.

- Planens begrensning
- Formålsgrense
- Bestemmelsegrense
- Sikringsgrense
- Frisiktlinje (1222)
- Regulert kjørebane kant (1223)
- Bru (1252)
- Måle- og avstandslinje (1259)

ILLUSTRASJONSLINJER

- Planomriss på grunnen

Koordinatsystem: UTM sone32 euref89
 Kartuttrekk pr dato: 12.06.2017
 Høydereferanse: Trondheim lokal
 Kilde: Trondheim kommune
 Ekvidistanse 1m



TRONDHEIM KOMMUNE
Detaljregulering av Bjørndalen, Gang-/sykkelbru
 Reguleringsplan

MÅLESTOKK:
1:1500 (A2)
 KARTBLAD:

REVISJONER	DATO	SIGN.	DATO	SIGN.
SAKSBEHANDLING I FØLGE PLAN- OG BYGNINGSLOVEN		DATO	SIGN.	
Kunngjøring vedrørende reguleringsarbeidet				
Forslagsstiller:			TEGNET	REGULERINGSPLAN NR.
Tiltakshaver:			ANAM	r20120002
			SAKSBEH.	ARKIVNR.
DATO:	22.05.2018	Kommunens saksnr:	12/2502	