

Tegnforklaring med bestemmelser

§ 12 - 5, AREALFORMÅL

2. Samferdselsanlegg og teknisk infrastruktur

- SKV Kjøreveg (2011)
- Gang- og sykkelveg (2015)
- SGG Gangveg/gangareal (2016)
- SVG Annen veggrunn - grøntareal (2019)
- SKH Kollektivholdeplass (2073)

3. Grønnstruktur

- GV Vegetasjonsskjerm (3060)

5. Landbruks- natur- og friluftsområder samt reindrift

- L LNFR areal for nødvendige tiltak for landbruk og reindrift og gårdstilknytlet næringsvirksomhet basert på gårdens ressursgrunnlag (5200)

§ 12-6, HENSYNSSONER

§ 11-8a (f. §12-6)

- a.3) Faresoner
 - Høyspeningsanlegg
 - § 11-8c (f. §12-6) Bevaring kulturmiljø
 - § 11-8f Detaljeringssoner
- Reguleringsplan skal fortsatt gjelde

§ 12-7, BESTEMMELSER

- Bestemmelseområde
- Midlertidig anlegg- og riggområde

JURIDISKE LINJER OG SYMBOLER

- Planens begrensning
- Formålsgrense
- Grense for hensynssone
- Grense for bestemmelser
- Bygg, kulturminner, mm som skal bevares
- Byggegrense
- Bebyggelse som forutsettes fjernet
- Friskitlinje
- Regulert støyskjerm
- Stengning av avkjørsel (1241)
- Avkjørsel - både inn- og utkjøring (1242)

ILLUSTRASJONSLINJER

- Eiendomsgrænse
- Senterlinje veg
- Veggeometri
- Bygning

Geodetisk grunnlag: Euref 89 NTM 10

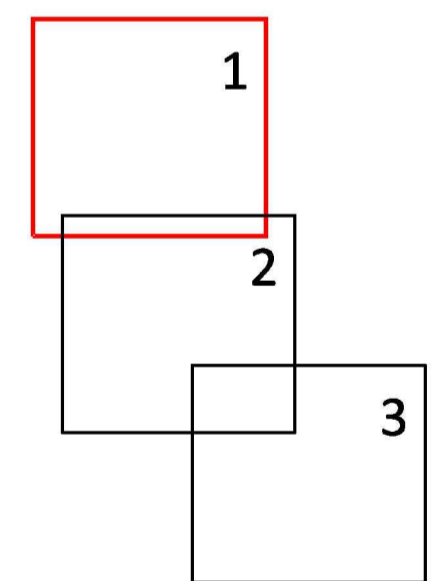
Geodetisk høydegrunnlag: NN2000

Uttaksdato basiskart: 15.08.2017

Kartmålestokk: 1 : 1000 (A1) Elavidistans 1m



Tegningsinndeling:



TRONDHEIM KOMMUNE

Detailregulering av
Fv 704 Sandmoen - Rødekrysset
Gang- og sykkelveg



Målestokk

1:1000 (A1)

Kartblad

1 av 3

| REVISJONER | DATO | SIGN. | DATO | SIGN. |
|------------|------|-------|------|-------|
| | | | | |

| SAKSBEHANDLING I FØLGE PLAN- OG BYGNINGSLOVEN | DATO | SIGN. |
|---|------------|--------|
| Kunngjøring av oppstart av planarbeidet | 29.06.2017 | Asthan |

| | | |
|------------------|-----------------------|--|
| Forslagsstiller: | Prof.nr. 16F0704R_002 | Reguleringsplan.nr r20180021 Kommunens saksnr: 17/10767 |
| DATO: 24.04.2018 | | |



Tegnforklaring med bestemmelser

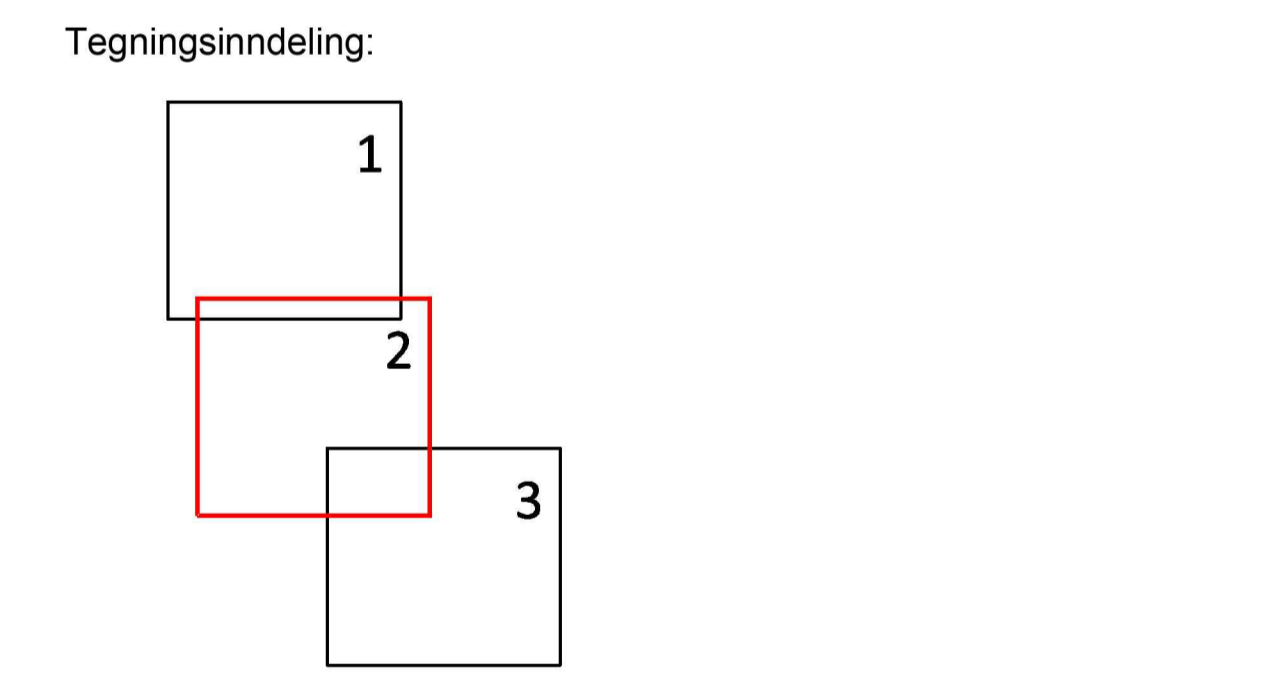
- § 12 - 5, AREALFORMÅL
2. Samferdselsanlegg og teknisk infrastruktur
- SKV Kjøreveg (2011)
 - SGS Gang- og sykkelveg (2015)
 - SGG Gangveg/gangareal (2016)
 - SVG Annen veggrunn - grøntareal (2019)
 - SKH Kollektivholdeplass (2073)
3. Grønnstruktur
- GV Vegetasjonsskjerm (3060)
5. Landbruks- natur- og friluftsområder samt reindrift
- L LNFR areal for nødvendige tiltak for landbruk og reindrift og gardsliknyttet næringsvirksomhet basert på gårdens ressursgrunnlag (5200)
- § 12-6, HENSYNSSONER § 11-8a ff.§12-6
- a.3) Faresoner
 - Høy spenningsanlegg
 - § 11-8c ff.§12-6) Bevaring kulturmiljø
 - § 11-8f Detaljeringssoner
 - Reguleringsplan skal fortsatt gjelde
- § 12-7, BESTEMMELSER
- Bestemmelseområde
 - Midlertidig anlegg- og riggområde

- JURIDISKE LINJER OG SYMBOLER
- Planens begrensning
 - Formålsgrense
 - Grense for hensynssone
 - Grense for bestemmelser
 - Bygg, kulturminner, mm som skal bevares
 - Bygggrense
 - Bebyggelse som forutsettes fjernet
 - Friskiltline
 - Regulert støyskjerm
 - Stengning av avkjørsel (1241)
 - Avkjørsel - både inn- og utkjøring (1242)

- ILLUSTRASJONSLINJER
- Eiendomsgrense
 - Senterlinje veg
 - Veggeometri
 - Bygning

Geodetisk grunnlag: Euref 89 NTM 10
 Geodetisk høydegrunnlag: NN2000
 Uttaksdato basiskart: 15.08.2017
 Kartmålestokk: 1 : 1000 (A1) Ekvidistanse 1m

0 25 50m



TRONDHEIM KOMMUNE

Målestokk: 1:1000 (A1)
Kartblad: 2 av 3

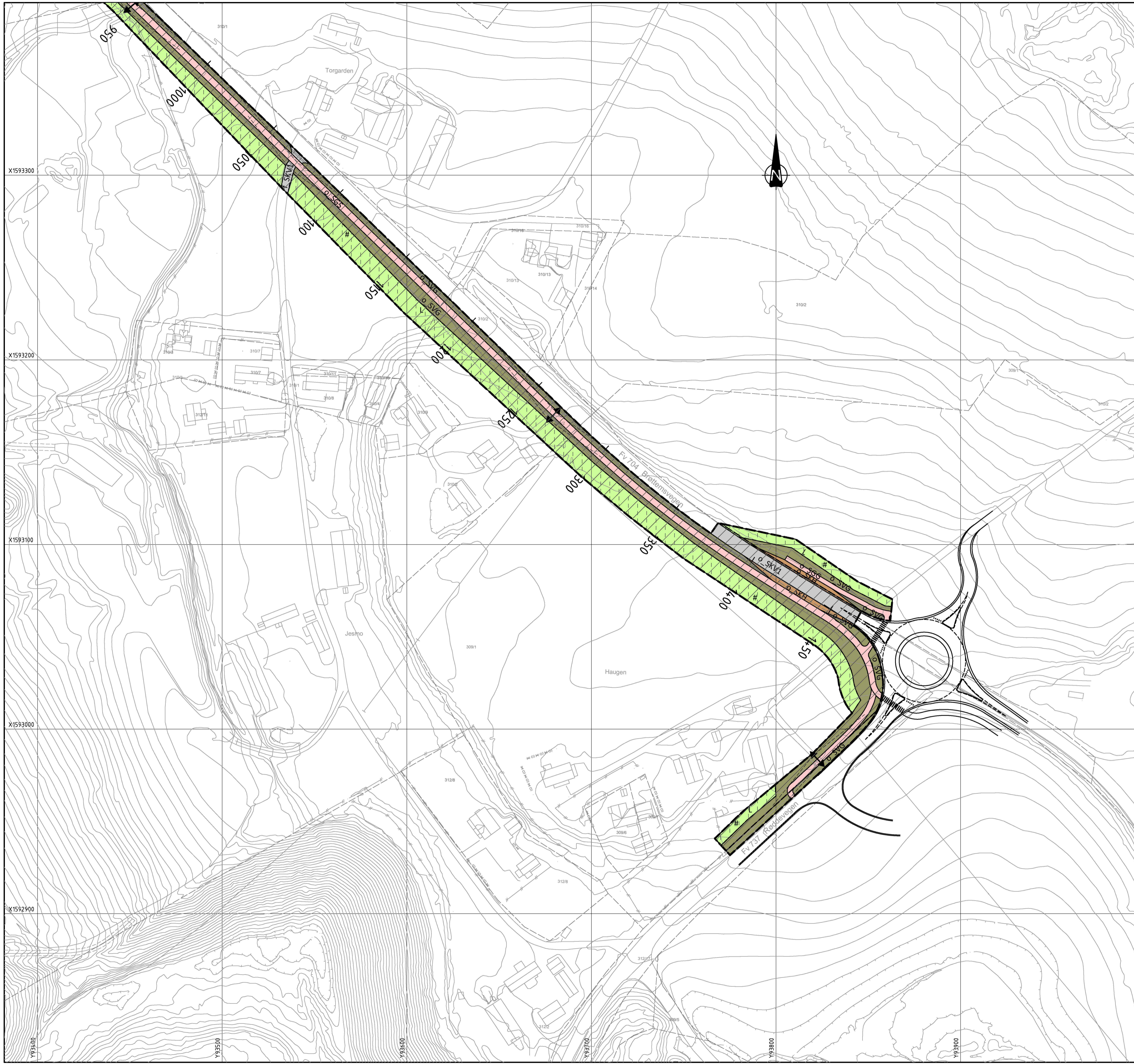
| REVISJONER | DATO | SIGN. | DATO | SIGN. |
|------------|------|-------|------|-------|
| | | | | |

| SAKSBEHANDLING I FØLGE PLAN- OG BYGNINGSLOVEN | DATO | SIGN. |
|---|------------|--------|
| Kunngjøring av oppstart av planarbeidet | 29.06.2017 | Asthan |

Forslagsstiller: Prof.nr. 16F0704R_002

Reguleringsplan.nr: r20180021
Kommunens saksnr.: 17/10767

DATO: 24.04.2018



Tegnforklaring med bestemmelser

§ 12 - 5, AREALFORMÅL

2.Samferdselsanlegg og teknisk infrastruktur

- SKV Kjøreveg (2011)
- SGS Gang- og sykkelveg (2015)
- SGG Gangveg/gangareal (2016)
- SVG Annen veggrunn - grøntareal (2019)
- SKH Kollektivholdeplass (2073)

3. Grønnstruktur

- GV Vegetasjonsskjerm (3060)

5. Landbruks- natur- og friluftsområder samt reindrift

- L LNFR areal for nødvendige tiltak for landbruk og reindrift og gårdstilknyttet næringsvirksomhet basert på gårdens ressursgrunnlag (5200)

§ 12-6, HENSYNSSONER

§ 11-8a (jf.§12-6)

- a.3) Faresoner
- Høyspeningsanlegg
- § 11-8c (jf.§12-6) Bevaring kulturmiljø
- § 11-8f Detaljeringssoner
- Reguleringsplan skal fortsatt gjelde

§ 12-7, BESTEMMELSER

- Bestemmelseområde
- Midlertidig anlegg- og riggområde

JURIDISKE LINJER OG SYMBOLER

- Planens begrensning
- Formålgrense
- Grense for hensynssone
- Grense for bestemmelser
- Bygg, kulturminner, mm som skal bevares
- Byggegrense
- Bebyggelse som forutsettes fjernet
- Friskitlinje
- Regulert støyskjerm
- Stengning av avkjørsel (1241)
- Avkjørsel - både inn- og utkjøring (1242)

ILLUSTRASJONSLINJER

- Eiendomsgrænse
- Senterlinje veg
- Veggeometri
- Bygning

Geodetisk grunnlag: Euref 89 NTM 10

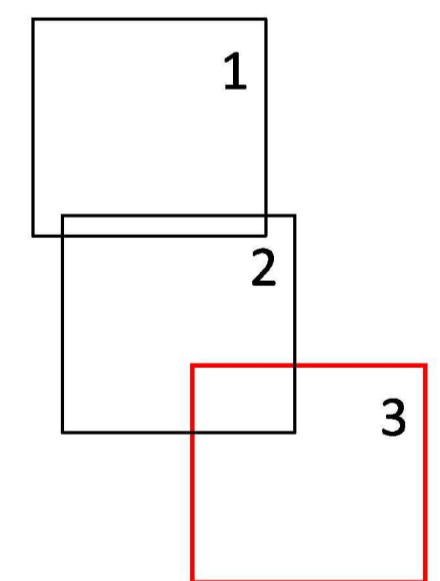
Geodetisk høydegrunnlag: NN2000

Uttaksdato basiskart: 15.08.2017


Kartmålestokk: 1 : 1000 (A1) Ekvidistanse 1m



Tegningsinndeling:



Detaljregulering av Fv 704 Sandmoen - Røddekrysset Gang- og sykkelveg



Målestokk
1:1000 (A1)
Kartblad
3 av 3

| REVISJONER | DATO | SIGN. | DATO | SIGN. |
|------------|------|-------|------|-------|
| | | | | |

| SAKSBEHANDLING I FØLGE PLAN- OG BYGNINGSLOVEN | DATO | SIGN. |
|---|------------|--------|
| Kunngjøring av oppstart av planarbeidet | 29.06.2017 | Asthan |

| | | |
|------------------|-----------------------|--|
| Forslagsstiller: | Prof.nr. 16F0704R_002 | Reguleringsplan.nr r20180021 Kommunens saksnr: 17/10767 |
| DATO: 24.04.2018 | | |