







TEGNFORKLARING

-  Gangareal
-  Kjøreveg
-  Skog
-  Eksisterende bebyggelse
-  Nye bebyggelse
-  Planens avgrensning

- 01** Toppidrettsenteret
- 02** Langrennsarenabygg
- 03** Parkering for Toppidrettsenteret og Langrennsarenabygg
- 04** Skistadion
- 05** Skiskytterarena
- 06** Hoppeskål
- 07** Hopparenabygg
- 08** Adkomstssone
- 09** Skibru
- 10** Granåsen Barnehage
- 11** Drift og klubbhus
- 12** Sparebank hytta
- 13** Parkering for drift og barnehage
- 14** Skileik
- 15** Klatrepark + Naturlek
- 16** Snølager
- 17** Overvannsdam
- 18** Utfartsparkering
- 19** Kollektivholdeplass
- 20** Rekruttanlegg hopp
- 21** Skibru Smistadvegen

Koordinatsystem: LTM zone32 eune89
 Kartutgitt pr: 05.05.2017
 Kilde: Interland
 Ekvivalens 1m 0 10 20 40 50

Pir II Illustrasjonsplan for Granåsen idrettsanlegg

MÅLESTOKK: 1:1000 / A0
 KARTBLAD:

REVISJONER	DATO	SIGN.	REVISJONER	DATO	SIGN.

Justeringer etter 1 gangsøring 22.03.2018 CG

Planen er utarbeidet av Pir II AS
 Forlagstittel: Trondheim Kommune

Reguleringsplan nr: 2017 0032
 Kommunens saknr: 17/2017