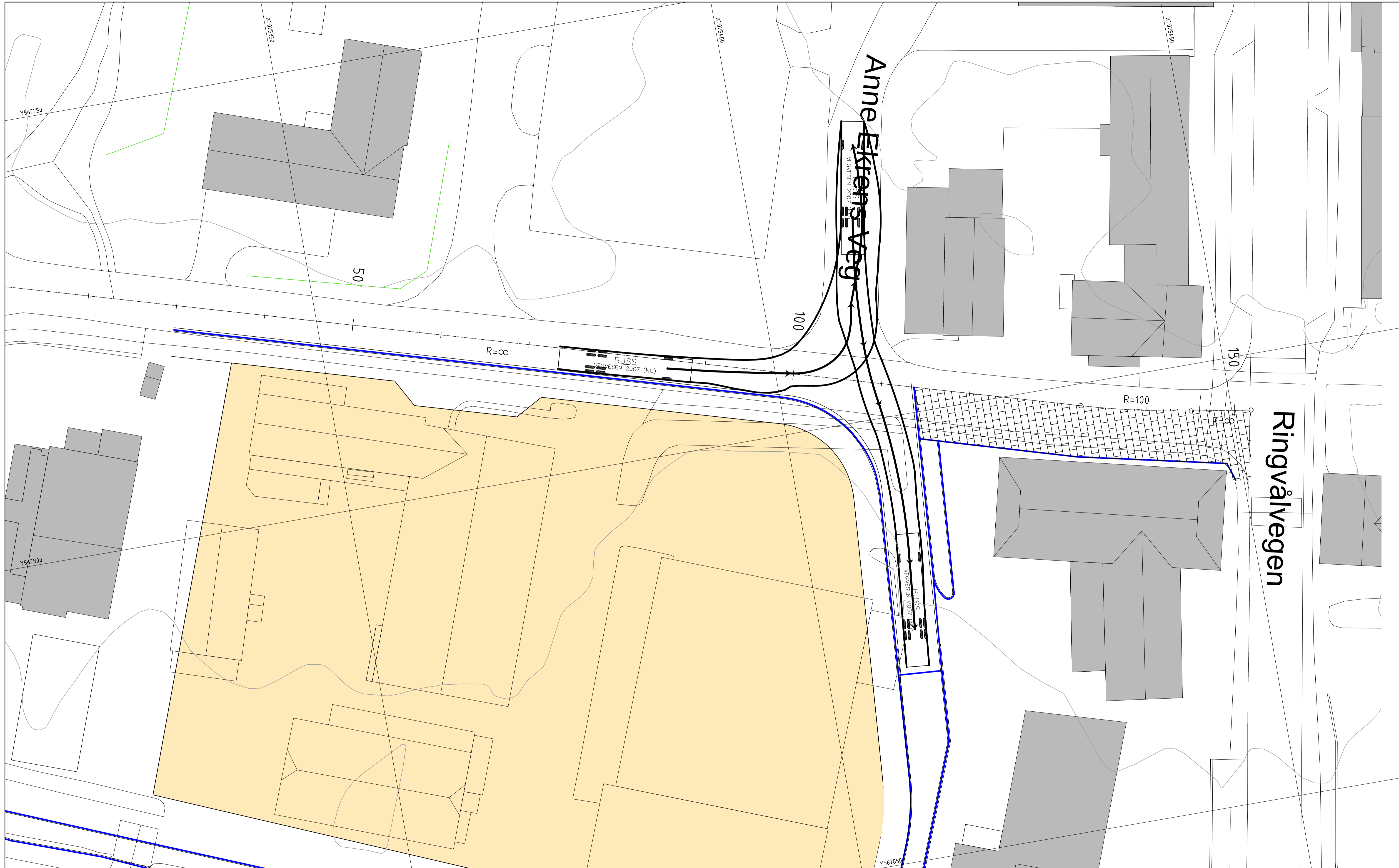


Tegnforklaring	
Projektfert	
	Kantstein
	Kantstein gjeldende regulering
	Gatetun
	Ny bebyggelse
	Eksisterende Eiendomsgrense
	Gnr/bnr
	Eks bebyggelse
	Eks bebyggelse rives

Merknader
 Høydesystem NN2000, Koordinatsystem UTM 32 Euref 89

Henvisninger
 For lengdeprofil se D01.
 For sporing se E01.

Revisjon	Revideringen gjelder	Utarb.	Kontr.	Godkj.	Rev. dato
Produisert for:	Per Knudsen Arkitektkontor AS	Tegningsdato	22.01.2018		
Heimdalsvegen 1,3,3B,3C - Heimdal øst		Prosjektnummer byggherre	-		
Plantegning veg		Produisert av	ViaNova Trondheim AS		
Til reguleringsplan					
Utarbeidet av	Kontrollert av	Godkjent av	Konsulentarkiv	Målestokk A1:	1:250
MST	KRL	MST	Q:\1_410 571	Tegn nr:	C01
					Rev:
					-



Tegnforklaring

Prosjekttert

- Kantstein
- - - - - Kantsteinslinje gjeldende regulering
- Gatetun
- Ny bebyggelse

Eksisterende

- Eks bebyggelse
- Eks bebyggelse rives

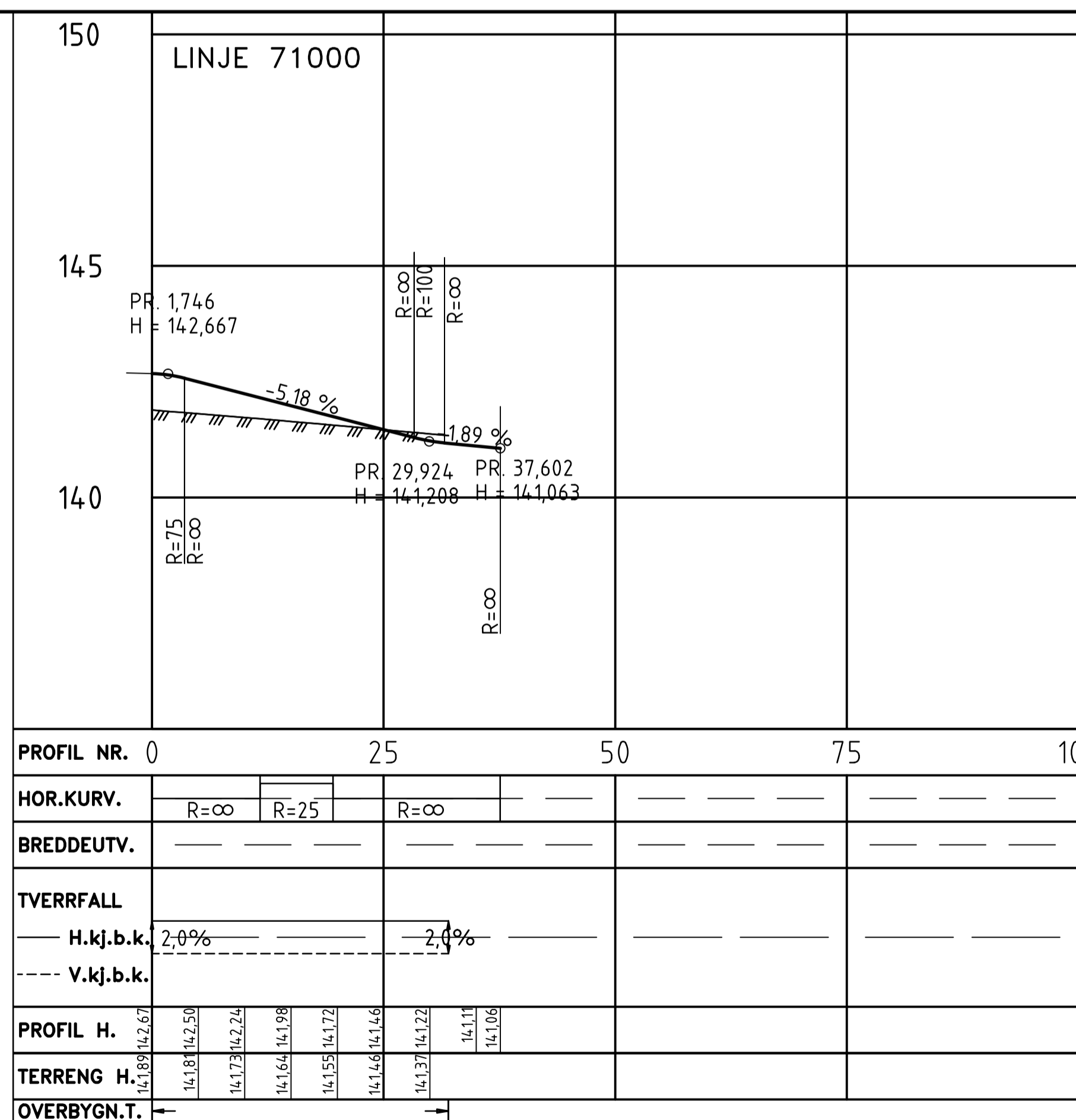
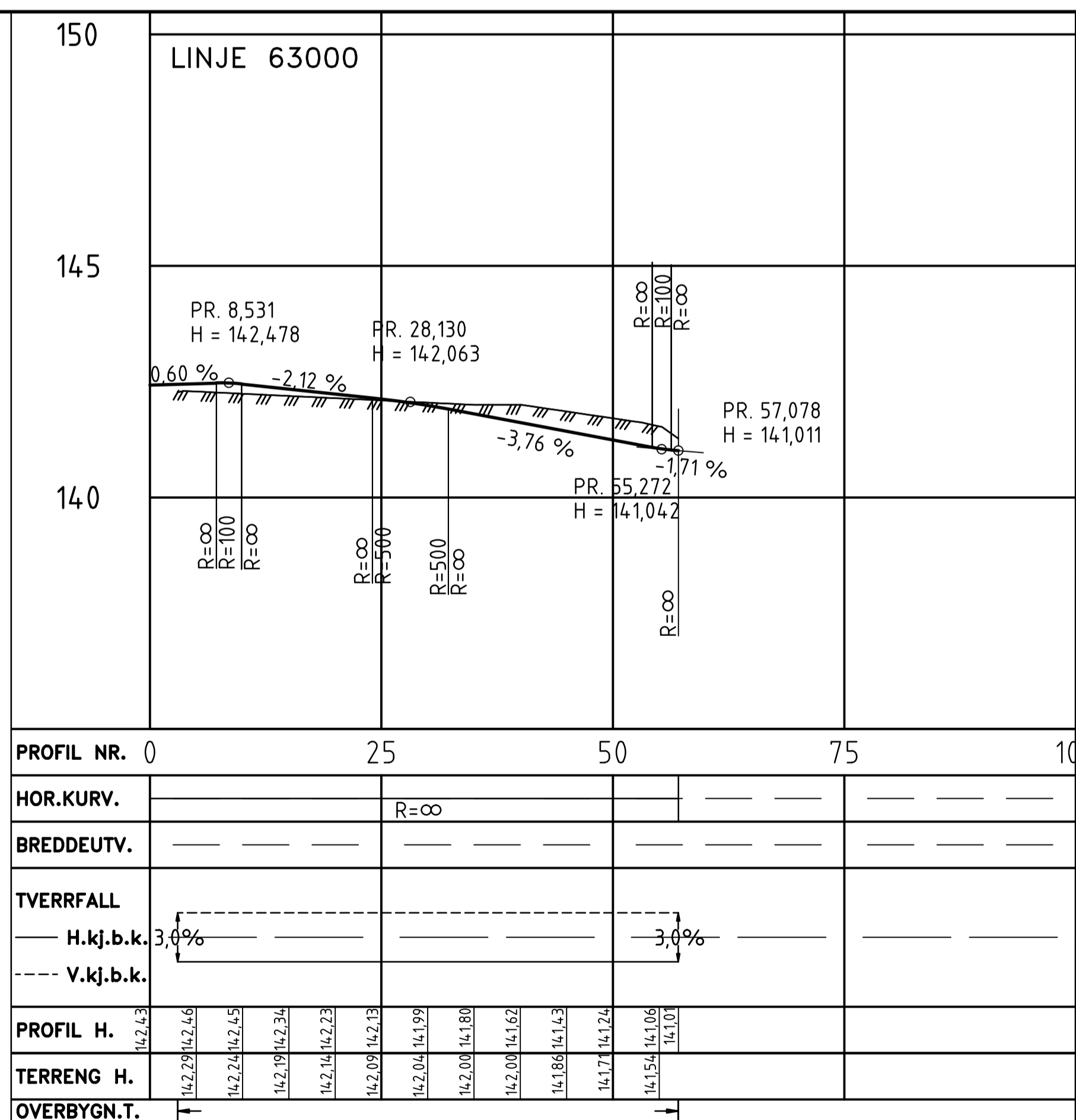
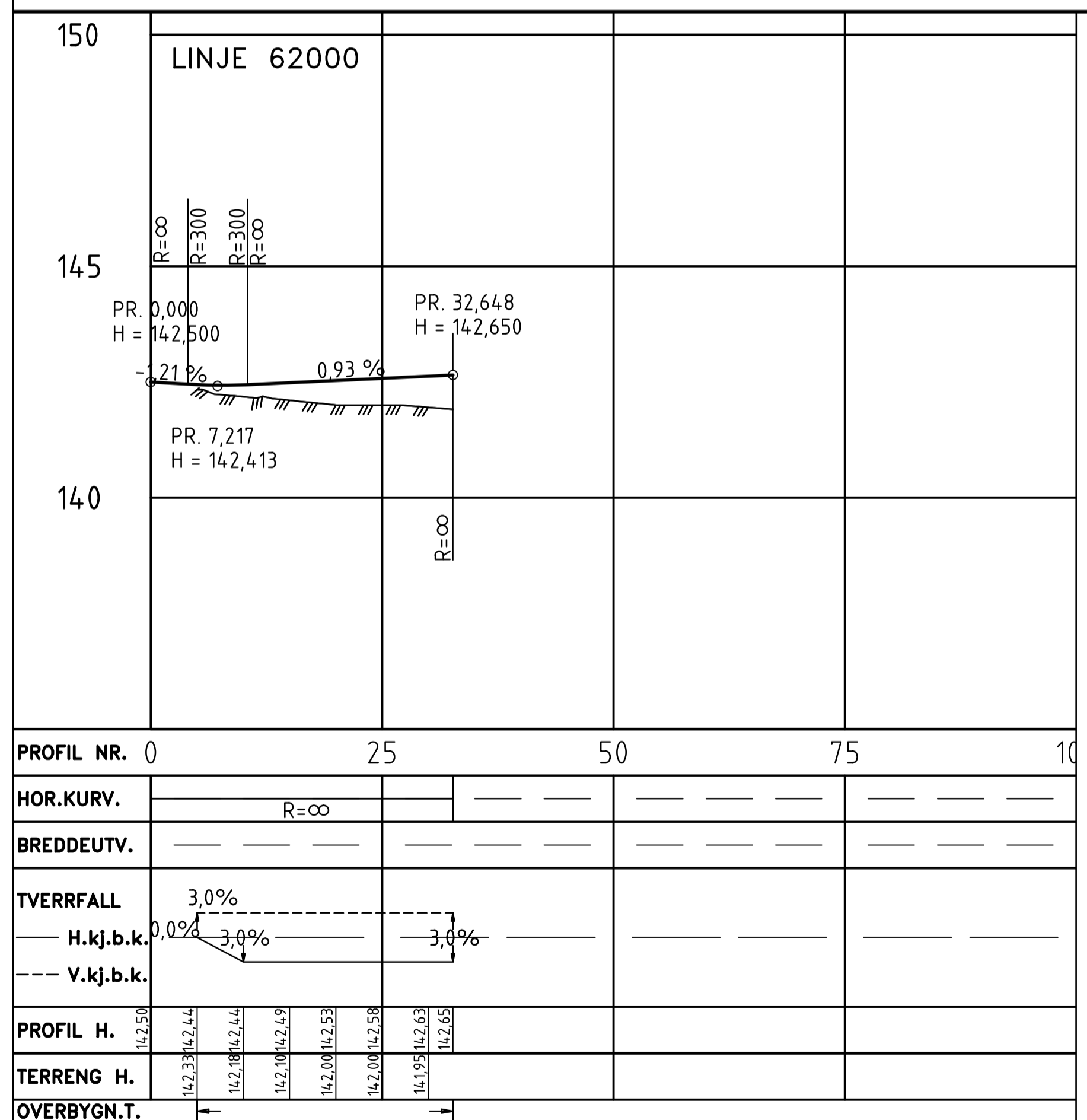
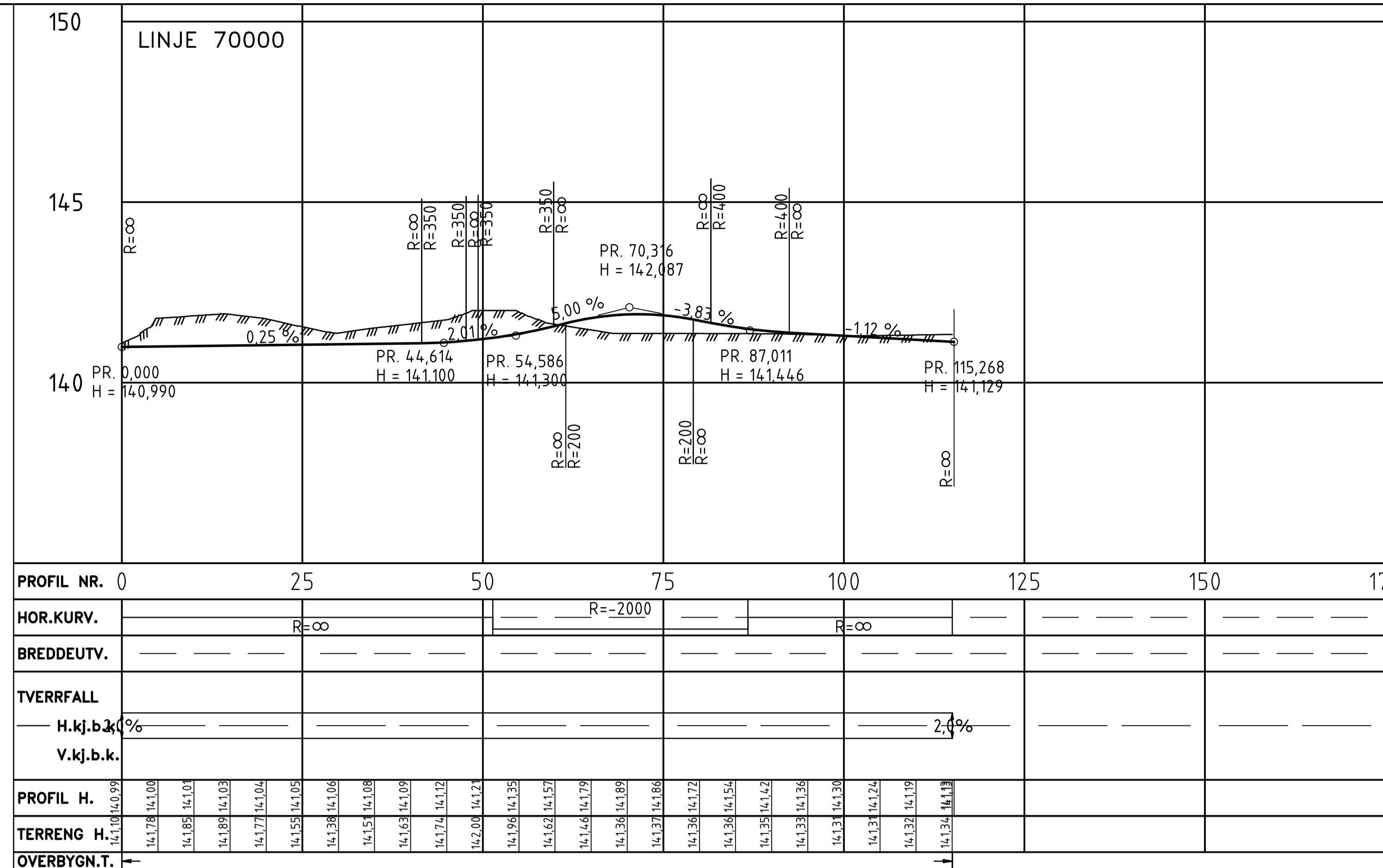
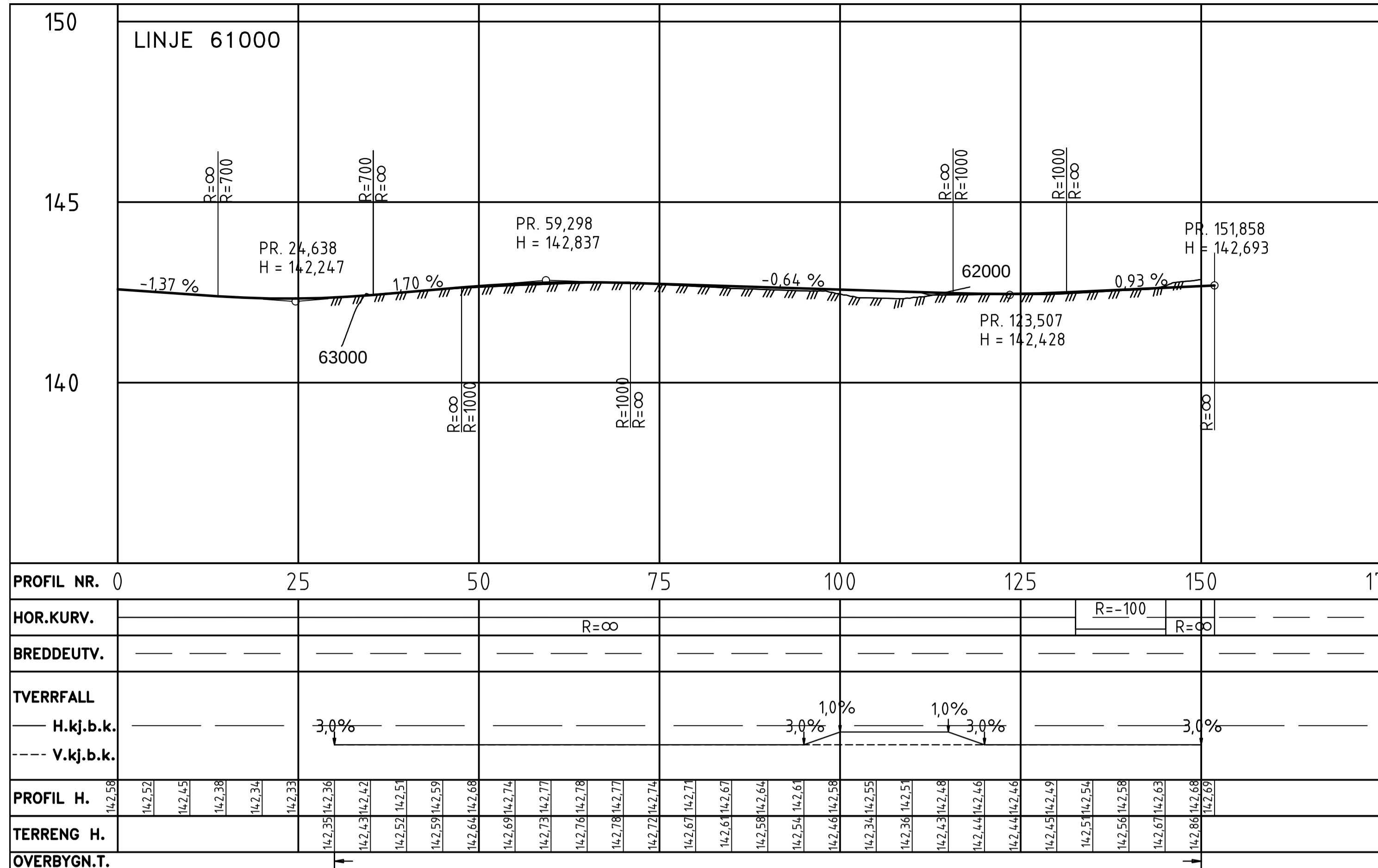
Merknader

Høydesystem NN2000, Koordinatsystem UTM 32 Euref 89

Henvisninger

For lengdeprofil se D01.
For sporing se E01.

Revisjon Revideringen gjelder	Utarb. Kontr. Godkj. Rev. dato
Produisert for: Per Knudsen Arkitektkontor AS	Tegningsdato: 22.01.2018
Heimdalsvegen 1,3,3B,3C - Heimdal øst	Prosjektnummer byggherre: -
Springstegning - Buss 15 m	Produisert av: ViaNova Trondheim AS
Til reguleringsplan	
Utarbeidet av: MST	Målestokk A1: 1:200
Kontrollert av: KRL	Tegn nr: E01
Godkjent av: MST	Rev: -
Konsulentarkiv: Q:\1_410_571	



Revisjon	Revideringen gjelder	Utarb.	Kontr.	Godkj.	Rev. dato
Produisert for:	Per Knudsen Arkitektkontor AS	Tegningsdato	22.01.2018	Prosjektnummer	-
Produisert av	ViaNova Trondheim AS	Målestokk A1	1:500 / 1:100	Tegn nr:	D01
Utarbeidet av	MST	Kontrollert av	KRL	Godkjent av	MST
Konsulentarkiv	Q1..1410 571				

Heimdalsvegen 1,3B,3C - Heimdal øst
 Lengdeprofiler
 Linje 61000, 62000, 63000, 70000 og 71000