



TEGNFORKLARING

PLAN- OG BYGNINGSLOVENS § 12.5, PLANFORMÅL
(SOSIKODING I PARENTES)

2. SAMFERDSELSANLEGG OG TEKNISK
INFRASTRUKTUR (PBL § 12-5, ledd nr. 2)

■ Parkeringsanlegg (2083)

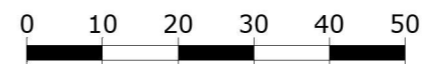
JURIDISKE LINJER OG SYMBOLER

— — — — — Planens begrensning (1201)

————— Formålsgrænse (1202)

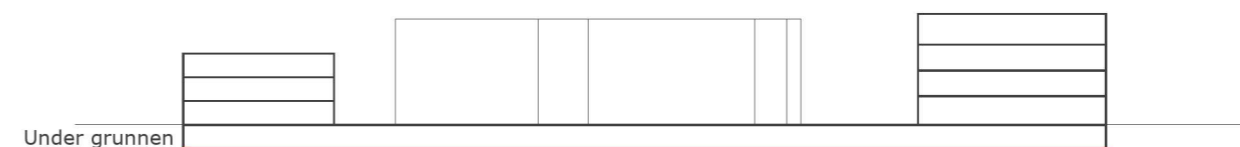
Illustrasjonslinjer

— — — — — Planens begrensning på bakkenivå



EKVIDISTANSE 1M Koordinatsystem UTM sone32 euref89

Kartuttrekk: 07.05.2018

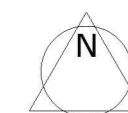


TRONDHEIM KOMMUNE

Detaljregulering for

Heimdalsvegen 7 og 9 og
Kirkeringen 2, 2B, 4 og 4B

Plankart 2 av 2 Regulering under grunnen



Målestokk:
1:1000 (A3)

Kartblad:

REVISJONER	DATO	SIGN.		DATO	SIGN.
Parkering	21.11.2016	BKS	Areal m2 påført formål i kart	02.05.2018	TS
Planavgrensning	21.06.2017	BKS	Endret formålstekst fra P til f_P	28.05.2018	TS
Planavgrensning	20.11.2017	BKS			

SAKSBEHANDLING IFLG. PLAN- OG BYGNINGSLOVEN	DATO	SIGN.
Kunngjøring vedrørende reguleringsarbeidet	29.06.2016	BKS

1. behandling i Bygningsrådet/Det faste utvalg for plansaker		
Utlegging til offentlig ettersyn		
2. behandling i Bygningsrådet/Det faste utvalg for plansaker		
Evtl. nytt offentlig ettersyn		
3. behandling i Bygningsrådet/Det faste utvalg for plansaker		
Bystyrets vedtak		

Planen er utarbeidet av Voll Arkitekter AS	Tegnet: BKS	PlanID: r20180019
--	-------------	-------------------

Dato: 15.03.2016	Kommunens saksnr: 17/29563	Saksbeh.: GE	Arkivnr.:
------------------	----------------------------	--------------	-----------