













Tegnforklaring
Reguleringsplan PBL 2008


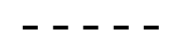
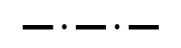
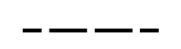
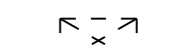





§12-5. Nr. 1 - Bebyggelse og anlegg
 Boligbebyggelse-konsentrert småhusbebyggelse (1112)




§12-5. Nr. 2 - Samferdselsanlegg og teknisk infrastruktur
 Kjøreveg (2011)
 Fortau (2012)
 Gang-/sykkelveg (2015)
 Annen veggrunn - tekniske anlegg (2018)
 Annen veggrunn - grøntareal (2019)
 Kollektivanlegg (2071)
 Kollektivholdeplass (2073)

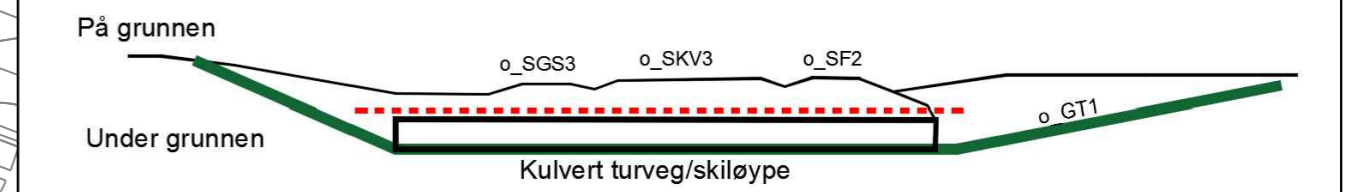
§12-5. Nr. 3 - Grønnstruktur
 Turveg (3031)
 Friområde (3040)


§12-6 - Hensynssoner
 Frisikt (140)
 Reguleringsplan skal fortsatt gjelde (910)

§12-7 - Bestemmelsesområder
 Midlertidig anlegg- og riggområde (91)

Linje- og punktsymbol
 Planens begrensning
 Formålgrense
 Bestemmelsegrense
 Grense for sikringszone
 Grense for detaljeringszone
 Frisiktlinje
 Bru
 Tunnel
 Bebyggelse som forutsettes fjernet
 Avkjørsel - både inn og utkjøring

Illustrasjonslinjer
 Planens begrensning på bakken
 Skjærings- og fyllingsutslag
 Senterlinje



Kartopplysninger
 Kilde for basiskart: Trondheim kommune
 Dato for basiskart: 03.01.2018
 Koordinatsystem: UTM sone 32 basert på EUREF89/WGS84
 Høydegrunnlag: NN2000
 Ekvidistanse 1 m
 Kartmålestokk: 1:1000


TRONDHEIM KOMMUNE
 Detaljregulering av
MetroBuss, stasjon og reguleringsareal
 Lund snumpass

Målestokk
1:1000 (A2)

REVISJONER	DATO	SIGN.	REVISJONER	DATO	SIGN.

SAKSBEHANDLING I FØLGE PLAN- OG BYGNINGSLOVEN	DATO	SIGN.
Kunngjøring vedrørende reguleringsarbeidet	20.09.2017	LAB
1. behandling i Bygningsrådet/Det faste utvalg for plansaker Utlekking til offentlig ettersyn		
2. behandling i Bygningsrådet/Det faste utvalg for plansaker Evtl. nytt offentlig ettersyn		
3. behandling i Bygningsrådet/Det faste utvalg for plansaker Bystyrets vedtak		
Forslagsstiller:	Tiltakshaver:	Reguleringsplan nr: r20180002
	 Miljøpakken v/ Trondheim kommune	Kommunens saksnr: 16/42726
DATO: 01.12.2017		

