





TEGNFORKLARING


PBL § 12 REGULERINGSPLAN

PBL § 12-5, AREALFORMÅL




2. Samferdselsanlegg og teknisk infrastruktur

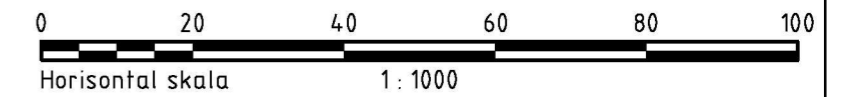
-  Fortau (SF)
-  Gangveg/gangareal (SGG)
-  Annen veggrunn - grøntareal (SVG)
-  Kollektivanlegg (SKA)

3. Grønnstruktur

-  Grønnstruktur (G)

Juridiske linjer og symbol

-  Planens begrensning
-  Formålsgrense
-  Planlagt bebyggelse



Kartplan (x,y): Euref89 - UTM32 Kartuttrekk pr. dato: 09.04.2018
 Høydereferanse: NN2000 Kilde: Trondheim kommune Ekvidistanse 1m



TRONDHEIM KOMMUNE
 Detaljregulering av
Østmarka snuplass



Målestokk (A3):
1:1000

REVISJONER	DATO	SIGN.	REVISJONER forts.	DATO	SIGN.
Revisjon etter teknisk godkjenning	24.10.2018	IBS			
Revisjon etter innspill fra Byplan	12.11.2018				
SAKSBEHANDLING I FØLGE PLAN- OG BYGNINGSLOVEN				DATO	SIGN.
Kunngjøring vedrørende reguleringsarbeidet				07.06.2018	
1. gangsbehandling bygningsrådet					
Forslagsstiller:				Teknisk utarbeidelse:	
Trøndelag fylkeskommune				asplan viak	
Dato: 03.10.2018				Reguleringsplan nr: r20180037	
				Kommunens saknr: 16/29311-16	