




TEGNFORKLARING

PLAN- OG BYGNINGSLOVEN § 12.5, PLANFORMÅL (SOSIKODING I PARENTES)

1. BEBYGGELSE OG ANLEGG

-  Bolig (1110)
-  Bolig/ forretning/ kontor/ tjenesteyting (1800)

5. SAMFERDSELSANLEGG OG TEKNISK INFRASTRUKTUR

-  Veg (2010)
-  Gang- og sykkelveg (2015)
-  Annen veggrunn - grøntareal (2019)









§ 12-6, HENSYNSSONER

-  Sikringssone, frisikt (H140)


§ 12-7, BESTEMMELSESONRÅDER

-  #1 og #2 Parkeringskjellere og boder

JURIDISKE LINJER OG SYMBOLER

-  Planbegrensning
-  Formålsgrense
-  Byggegrense
-  Frisiktlinje (1222)
-  Regulert støyskjerm (1227)
-  Regulert Høyde
-  Grenser for sikringssoner
-  Grenser for bestemmelsesområder

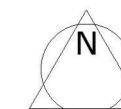
 Avkjørsel



Dato for kartuttrekk: 2018.07.06, Leverandør Infoland EKVIDISTANSE 1M Koordinatsystem UTM sone32 euref89

TRONDHEIM KOMMUNE

Detaljregulering av Sentervegen, gnr/ bnr 315/579 og 315/593



MÅLESTOKK:
1:1500 (A3)
KARTBLAD:

REVISJONER	DATO	SIGN.	DATO	SIGN.
Diverse endringer	15.06.2017	BKS/TS	Nytt grunnkart	06.07.2018 TS
Endret bebyggelses-struktur	10.02.2018	RBH		
Endret bebyggelses-struktur m.m.	04.07.2018	TS		
SAKSBEHANDLING IFLG. PLAN- OG BYGNINGSLOVEN			DATO	SIGN.
Kunngjøring vedrørende reguleringsarbeidet			5/7 2016	TS
1. behandling i Bygningsrådet/Det faste utvalg for plansaker				
Utlegging til offentlig ettersyn				
2. behandling i Bygningsrådet/Det faste utvalg for plansaker				
Evtl. nytt offentlig ettersyn				
3. behandling i Bygningsrådet/Det faste utvalg for plansaker				
Bystyrets vedtak				
Planen er utarbeidet av Voll Arkitekter AS, Verftsgata 4, 7042 Trondheim			TEGNET	REGULERINGSPLAN NR.
			RBH	r20160025
			SAKSBEH.	SAKSNR.
DATO: 11.11.2016			Kommunens saksnr: 16/18282	RBH