
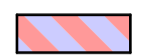


TEGNFORKLARING PBL

§ 12-5, AREALFORMÅL



1. Bebyggelse og anlegg

-  Kontor (BK, 1310)
-  Forretning/tjenesteyting (BKB, 1814)







2. Samferdselsanlegg og teknisk infrastruktur

-  Kjøreveg (SKV, 2011)
-  Fortau (SF, 2012)
-  Torg (ST, 2013)
-  Gangveg/gangareal (SGG, 2016)
-  Hovednett for sykkel (SHS, 2050)
-  Annen veggrunn - grøntareal (SVG, 2019)
-  Trase for jernbane (STJ, 2021)
-  Tekniske bygninger/konstruksjoner (STB, 2027)
-  Trase for buss (STK, 2061)
-  Kollektivanlegg (SKA, 2071)
-  Stasjons-/terminalbygg (SST, 2024)
-  Parkeringsplasser (på grunnen) (SPP, 2082)

§ 12-7, BESTEMMELSER

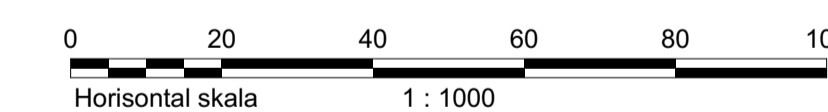
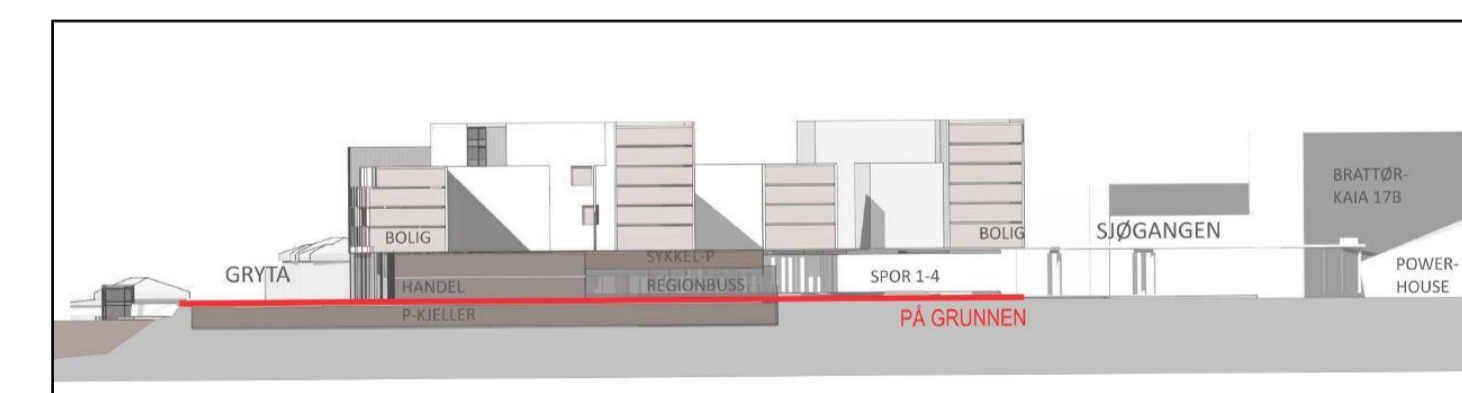
-  #1 Bestemmelsesområde utforming torg
-  #2 Bestemmelsesområde vilkår for bruk, trase for tekn

Juridiske linjer og symbol

-  Planens begrensning
-  Formålsgrense
-  Regulert Støttemur
-  Regulert senterlinje
-  Grense for bestemmelser
-  Avkjørsel - både inn og utkjøring

Illustrasjonslinjer

-  Avgrensning buss internt, inn-/utkjøring p-anlegg



Kartplan (x,y): Euref89 - UTM32 Kartuttrekk pr. dato: 09.05.2017
 Høydereferanse: NN2000 Kilde: Trondheim kommune Ekvidistanse 1m


Trondheim kommune
 Detaljregulering av
Trondheim sentralstasjon, gnr/bnr 439/159 m.fl
 Regulering på grunnen, **alternativ 2A** - plankart 2 av 4

Målestokk:
 1:1000 (A1)

REVISJONER	DATO	SIGN.	REVISJONER forts.	DATO	SIGN.
Utarbeiding alternativ 2a	27.10.2017	LAS			

SAKSBEHANDLING I FØLGE PLAN- OG BYGNINGSLOVEN
 Kunngjøring vedrørende reguleringsarbeidet
 1. gangsbehandling bygningsrådet

DATO
 08.11. - 01.12.2014

Forslagsstiller:	Teknisk utarbeidelse:	Reguleringsplan nr:
Trondheim stasjonscenter AS		r20140024

Dato: 10.05.2017

Kommunens saksnr:
 14/6520

