





TEGNFORKLARING PBL av 2008

§ 12-5, AREALFORMÅL

1. Bebyggelse og anlegg

 Bolig/kontor/tjenesteyting (1804)

2. Samferdselsanlegg og teknisk infrastruktur

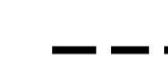
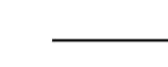
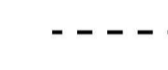
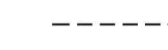
-  Torg (2013)
-  Gangveg (2016)
-  Stasjons-/terminalbygg/kontor/næring/bolig (2900)
-  Stasjons-/terminalbygg/kontor/næring (2900)

§ 12-7, BESTEMMELSER

[#3, #4] Bestemmelsesområde utforming torg


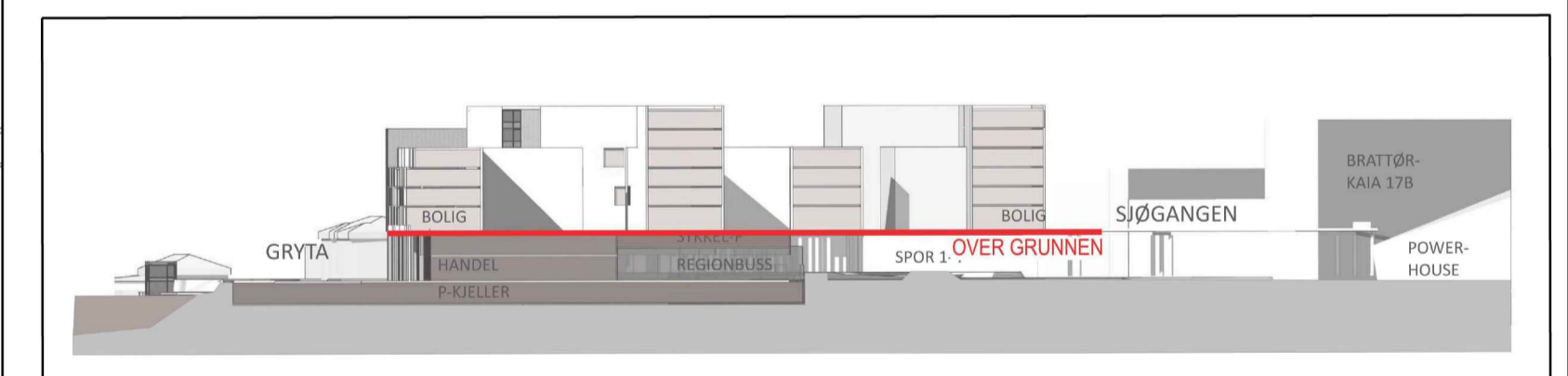
[#5] Bestemmelsesområde overbygging over torg

Juridiske linjer og symbol

-  Planens begrensning
-  Formålsgrense
-  Grense for bestemmelser
-  Regulert høyde

Illustrasjonslinjer

-  Planens totale omfang på grunnen



Kartplan (x,y): Euref89 - UTM32		Karttuttrekk pr. dato: 09.05.2017	
Høydereferanse: NN2000		Kilde: Trondheim kommune	
		Ekvidistanse 1m	
 Trondheim kommune Detaljregulering av Trondheim sentralstasjon, gnr/bnr 439/159 m.fl Regulering over grunnen - plankart 4 av 4			Målestokk: 1:1000 (A1)
REVISJONER	DATO	SIGN.	REVISJONER forts.
Div. endringer etter teknisk kontroll	10.05.2017	IBS	
SAKSBEHANDLING I FØLGE PLAN- OG BYGNINGSLOVEN			DATO
Kunngjøring vedrørende reguleringsarbeidet			08.11. - 01.12.2014
1. gangsbehandling bygningsrådet			
Forslagsstiller:		Teknisk utarbeidelse:	
Trondheim stasjonssenter AS			
Dato: 10.05.2017		Reguleringsplan nr: r20140024	
		Kommunens saksnr: 14/6520	