



TEGNFORKLARING PBL

§ 12-5, AREALFORMÅL



1. Bebyggelse og anlegg

-  Kontor (BK, 1310)
-  Forretning/tjenesteyting (BKB, 1814)







2. Samferdselsanlegg og teknisk infrastruktur

-  Kjøreveg (SKV, 2011)
-  Fortau (SF, 2012)
-  Torg (ST, 2013)
-  Gangveg/gangareal (SGG, 2016)
-  Hovednett for sykkel (SHS, 2050)
-  Annen veggrunn - grøntareal (SVG, 2019)
-  Trase for jernbane (STJ, 2021)
-  Tekniske bygninger/konstruksjoner (STB, 2027)
-  Trase for buss (STK, 2061)
-  Kollektivanlegg (SKA, 2071)
-  Stasjons-/terminalbygg (SST, 2024)
-  Parkeringsplasser (på grunnen) (SPP, 2082)

§ 12-7, BESTEMMELSER

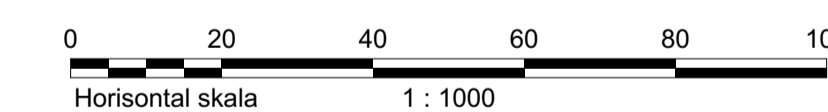
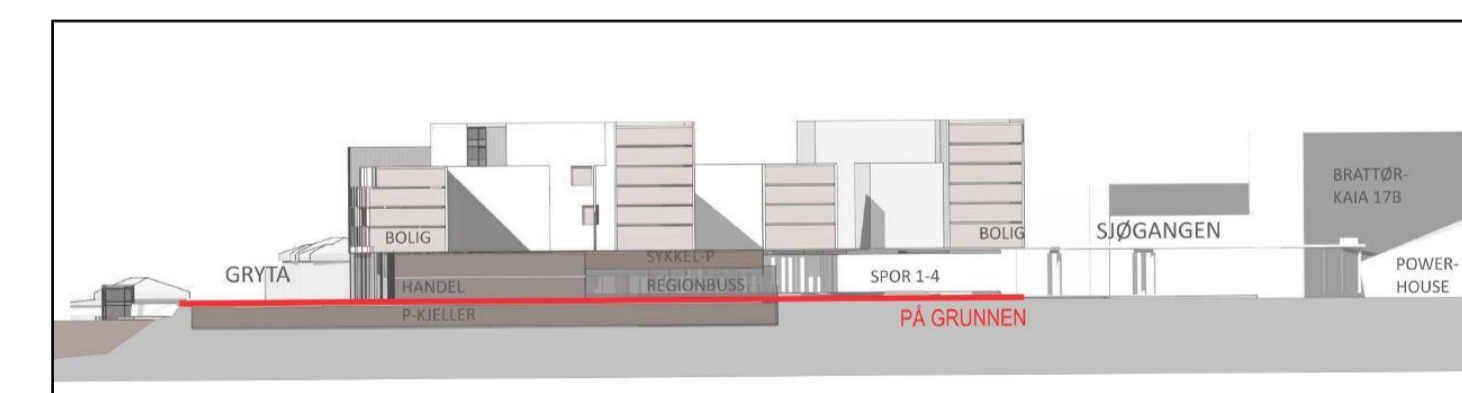
-  #1 Bestemmelsesområde utforming torg
-  #2 Bestemmelsesområde vilkår for bruk, trase for tekn

Juridiske linjer og symbol

-  Planens begrensning
-  Formålsgrense
-  Regulert Støttemur
-  Regulert senterlinje
-  Grense for bestemmelser
-  Avkjørsel - både inn og utkjøring

Illustrasjonslinjer

-  Avgrensning buss internt, inn-/utkjøring p-anlegg




Kartplan (x,y): Euref89 - UTM32 Kartuttrekk pr. dato: 09.05.2017
 Høydereferanse: NN2000 Kilde: Trondheim kommune Ekvidistanse 1m

Trondheim kommune
 Detaljregulering av
Trondheim sentralstasjon, gnr/bnr 439/159 m.fl
 Regulering på grunnen, **alternativ 1A** - plankart 2 av 4

Målestokk:
 1:1000 (A1)

REVISJONER	DATO	SIGN.	REVISJONER forts.	DATO	SIGN.
Div. endringer etter teknisk kontroll	10.05.2017	IBS			
Endringer veggeometri	27.10.2017	LAS			

SAKSBEHANDLING I FØLGE PLAN- OG BYGNINGSLOVEN	DATO	SIGN.
Kunngjøring vedrørende reguleringsarbeidet	08.11. - 01.12.2014	
1. gangsbehandling bygningsrådet		

Forslagsstiller: Trondheim stasjonssenter AS
 Teknisk utarbeidelse: 
 Dato: 10.05.2017

Reguleringsplan nr: r20140024
 Kommunens saksnr: 14/6520

