


TEGNFORKLARING
PBL § 12 REGULERINGSPAN


PBL § 12-5 AREALFOMÅL


1. BEBYGGELSE OG ANLEGG

 Boligbebyggelse (1110)


2. SAMFERDSELSANLEGG OG TEKNISK INFRASTRUKTUR


 Veg (2010)

 Fortau (2012)

 Gang-/sykkelveg (2015)

 Sykkelveg/-felt (2017)

 Annen veggrunn - tekniske anlegg (2018)

 Annen veggrunn - grøntareal (2019)

 Kollektivholdeplass/leskur (2073)

 Parkering (2080)

3. GRØNNSTRUKTUR

 Park (3050)


PBL § 12-6 HENSYNSSONER

SIKRINGSSONE




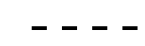
 Frisikt (140)


PBL § 127 BESTEMMELSER

BESTEMMELSEOMRÅDE

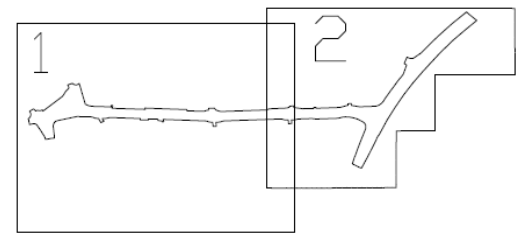
 Midlertidig riggområde, #1

JURIDISKE LINJER OG SYMBOL

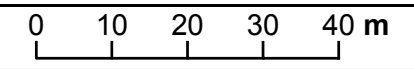
 Plangrense
 Grense for arealformål
 Grense for best.område
 Grense for sikringsoner

 Stengning av avkjørsel

 Avkjørsel



Kartplan (x,y): Euref89 – UTM32 Kartuttrekk pr dato: mars 2018
 Høydereferanse: NN2000 Kilde: Trondheim kommune Ekvidistanse 1m



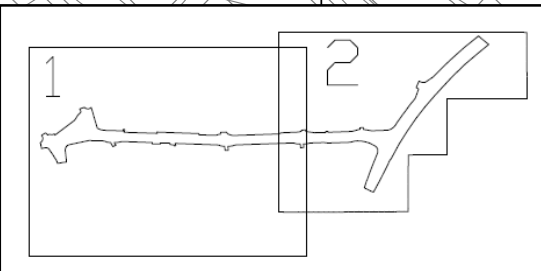
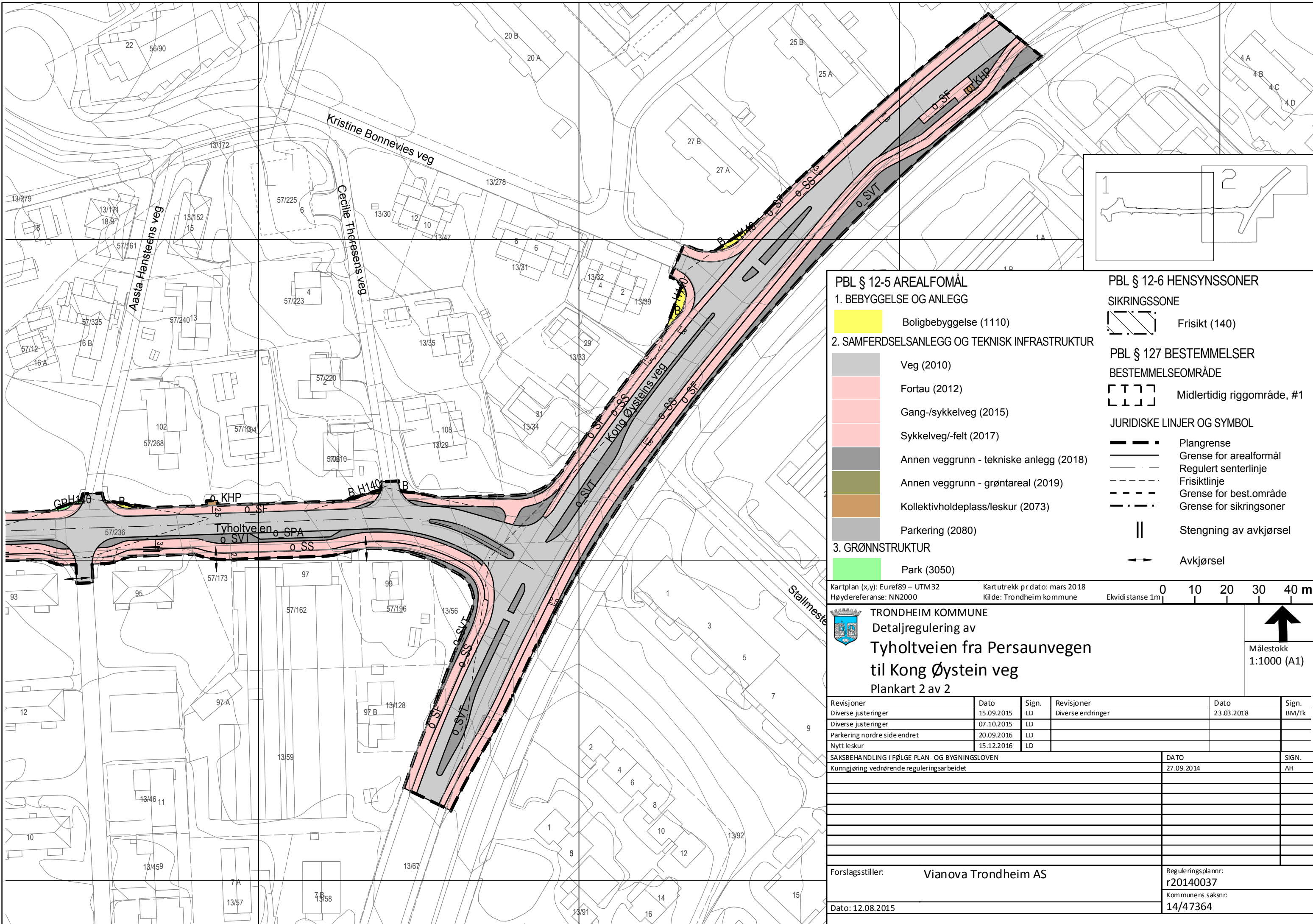
TRONDHEIM KOMMUNE
 Detaljregulering av
Tyholtveien fra Persaunvegen
 til Kong Øystein veg
 Plankart 1 av 2


 Målestokk
 1:1000 (A3)

Revisjoner	Dato	Sign.	Revisjoner	Dato	Sign.
Diverse justeringer	15.09.2015	LD	Diverse endringer	23.03.2018	BM/Tk
Diverse justeringer	07.10.2015	LD			
Parkering nordre side endret	20.09.2016	LD			
Nytt leskur	15.12.2016	LD			

SAKSBEHANDLING I FØLGE PLAN- OG BYGNINGSLOVEN	DATO	SIGN.
Kunngjøring vedrørende regulering sar beidet	27.09.2014	AH

Forslagsstiller: **Vianova Trondheim AS** Reguleringsplannr: **r20140037**
 Dato: 12.08.2015 Kommunens saksnr: **14/47364**



PBL § 12-5 AREALFOMÅL

- 1. BEBYGGELSE OG ANLEGG**
- Boligbebyggelse (1110)
- 2. SAMFERDSELSANLEGG OG TEKNISK INFRASTRUKTUR**
- Veg (2010)
 - Fortau (2012)
 - Gang-/sykkelveg (2015)
 - Sykkelveg/-felt (2017)
 - Annen veggrunn - tekniske anlegg (2018)
 - Annen veggrunn - grøntareal (2019)
 - Kollektivholdeplass/leskur (2073)
 - Parkering (2080)
- 3. GRØNNSTRUKTUR**
- Park (3050)

PBL § 12-6 HENSYNSSONER

- SIKRINGSSONE**
- Frisikt (140)
- PBL § 127 BESTEMMELSER**
- BESTEMMELSEOMRÅDE**
- Midlertidig riggområde, #1
- JURIDISKE LINJER OG SYMBOL**
- Plangrense
 - Grense for arealfomål
 - Regulert senterlinje
 - Frisiktlinje
 - Grense for best.område
 - Grense for sikringsoner
 - Stengning av avkjørsel
 - Avkjørsel

Kartplan (x,y): Euref89 – UTM32 Kartuttrekk pr dato: mars 2018
 Høydereferanse: NN2000 Kilde: Trondheim kommune Ekvidistanse 1m

TRONDHEIM KOMMUNE
 Detaljregulering av
**Tyholtveien fra Persaunvegen
 til Kong Øystein veg**
 Plankart 2 av 2

Målestokk
 1:1000 (A1)

Revisjoner	Dato	Sign.	Revisjoner	Dato	Sign.
Diverse justeringer	15.09.2015	LD	Diverse endringer	23.03.2018	BM/Tk
Diverse justeringer	07.10.2015	LD			
Parkering nordre side endret	20.09.2016	LD			
Nytt leskur	15.12.2016	LD			

SAKSBEHANDLING I FØLGE PLAN- OG BYGNINGSLOVEN	DATO	SIGN.
Kunngjøring vedrørende reguleringsarbeidet	27.09.2014	AH

Forslagsstiller: **Vianova Trondheim AS** Reguleringsplannr: **r20140037**
 Kommunens saksnr: **14/47364**

Dato: 12.08.2015