



# TEGNFORKLARING




SOSIKODING I PARENTES

## PBL § 12.5, PLANFORMÅL

### 1. BEBYGGELSE OG ANLEGG

-  Boligbebyggelse (1110)
-  Energianlegg (1510)



### 2. SAMFERDSELSANLEGG OG TEKNISK INFRASTRUKTUR (PLBL §12-5, ledd nr. 2)

-  Fortau (2012)
-  Torg (2013)
-  Annen veggrunn - tekniske anlegg (2018)

### 3. GRØNNSTRUKTUR (PLBL §12-5, ledd nr. 3)

-  Park (3050)

## PBL § 12.6, HENSYNSSONER

-  Hensynsone bevaring kulturmiljø (570)
-  Frisikt (140)

## PBL § 12.7, BESTEMMELSER

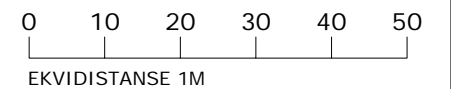
-  Bestemmelsesområde #1 Parkeringskjeller
-  Bestemmelsesområde #2 Forretning/tjenesteyting i sokkel
-  Bestemmelsesområde #3 Renovasjonsanlegg
-  Bestemmelsesområde #4 Midlertidig riggområde/anleggsbelte

## Juridiske linjer og symboler

-  Planens begrensning (1201)
-  Formålsgrænse (1202)
-  Byggegrense (1211)
-  Bebyggelse fjernet (1215)
-  Avkjørsel (1242)
-  Grænse hensynszone
-  Bestemmelsesgrænse

Kartplan (x,y): Euref89 - UTM32  
Høydereferanse: NN2000

Kartuttrekk per dato: 12.09.2018  
Kilde: Trondheim kommune



## TRONDHEIM KOMMUNE

Detaljregulering av

Innherredsveien 103, gnr/bnr 9/551 m.fl

05.03.2018



Målestokk:  
1:1000 (A3)

Revisjoner	Dato	Sign.	Revisjoner	Dato	Sign.
Revidert iht kontrollskjema Tr. kommune	23.09.2014	FK	Planområde revidert iht Tr kommune	22.05.2015	FK
Bestemmelsesgrænse #1, gesimshøyder B1-1 og B1-2, utnyttelse, byggegrense B1-1, regulert byggehøyde B1-1	29.01.2015	FK	Byggegrenser, reg. høyder, BYA	25.05.2016	BKS
			Byggegrense	30.05.2016	BKS
			Energianlegg	28.06.2016	BKS
Endringer iht Tr. kommune Bestemmelsesgrænse #1, signatur bebyggelse fjernet	04.05.2015	FK	Renovasjon, fortau, annen veggrunn	03.10.2016	BKS
			Rettelser etter kommunen alt 1	08.06.2018	TS
			Tilpassing til r20140034 mm	12.09.2018	BKS

Saksbehandling i følge Plan- og bygningsloven	Dato	Sign.
Kunngjøring vedrørende reguleringsarbeidet	03.06.2012	LHL
1. behandling i Bygningsrådet/Det faste utvalg for plansaker		
Utlægging til offentlig ettersyn		
2. behandling i Bygningsrådet/Det faste utvalg for plansaker		
Bystyrets vedtak		

Planen er utarbeidet av:

Voll Arkitekter AS

Dato: 27.08.2014



Tegn.: MMG  
Saksbeh.: GE

Reguleringsplannr.: r20130036  
Kommunens saksnr.: 13/15355