

Tegnforklaring

Reguleringsplan PBL 2008

- §12-5. Nr. 1 - Bebyggelse og anlegg**
- Boligbebyggelse- blokkbebyggelse (1113)
 - Barnehage (1161)
 - Lekeplass (1610)
- §12-5. Nr. 2 - Samferdselsanlegg og teknisk infrastruktur**
- Kjørveg (2011)
 - Fortau (2012)
- §12-5. Nr. 3 - Grønnstruktur**
- Blågrønnstruktur (3001)
 - Friområde (3040)

§12-6 - Hensynssoner

- Faresone nettstasjon/ trafo (370)

§12-7 - Bestemmelseområder

- #1 Kjeller og kulvert (1)

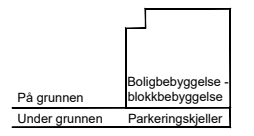
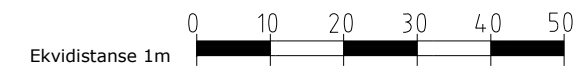
Juridiske linjer og symbol

- Planens begrensning
- Formålsgrense
- Bestemmelsesgrense
- Byggegrense
- Regulert senterlinje
- RpAngittHensynGrense
- Regulert høydekurve

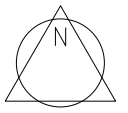
Punktsymboler

- Avkjørsel - både inn og utkjøring

Koordinatsystem: UTM sone32 euref89 Kartuttrekk pr: 1.10.2018
 Høydereferanse: NN2000 Kilde: Trondheim kommune



TRONDHEIM KOMMUNE
 Detaljregulering av
Lutelvvegen,
gnr/bnr 23/369, 24/310 m.fl.
 Regulering på grunnen - plankart 1 av 2



Målestokk:
1:1500 (A3)

REVISJONER	DATO	SIGN.	DATO	SIGN.
Justering etter teknisk godkjenning	18.03.2019			

SAKSBEHANDLING I FØLGE PLAN- OG BYGNINGSLOVEN	DATO	SIGN.
Kunngjøring vedrørende reguleringsarbeidet		

Forslagsstiller: TAG Arkitekter Trondheim,
 Kjøpmannsgata 14, 7013 Trondheim

Reguleringsplan nr:
r20180027

Kommunens saksnr:
17/44375

Dato: 28.11.2018