

## Tegnforklaring

### Reguleringsplan PBL 2008

#### §12-5. Nr. 2 - Samferdselsanlegg og teknisk infrastruktur


 Parkeringskjeller (2083)

#### Juridiske linjer og symbol


 Planens begrensning

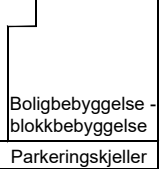
 Formålsgrense

#### Punktsymboler


 Avkjørsel - både inn og utkjøring

#### Illustrasjonslinjer

 Planens begrensning på grunnen

  
 På grunnen: Boligbebyggelse - blokkbebyggelse  
 Under grunnen: Parkeringskjeller

Koordinatsystem: UTM sone32 euref89    Kartuttrekk pr: 1.10.2018  
 Høydereferanse: NN2000    Kilde: Trondheim kommune

Ekvidistanse 1m 

## TRONDHEIM KOMMUNE

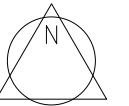
### Detaljregulering av

# Lutelvvegen, gnr/bnr 23/369, 24/310 m.fl.

## Regulering under grunnen - plankart 2 av 2



Trondheim



Målestokk:

1:1500 (A3)

REVISJONER	DATO	SIGN.	DATO	SIGN.
Justering etter teknisk godkjenning	18.03.2019			

SAKSBEHANDLING I FØLGE PLAN- OG BYGNINGSLOVEN	DATO	SIGN.
Kunngjøring vedrørende reguleringsarbeidet		

Forslagsstiller:



TAG Arkitekter Trondheim,  
Kjøpmannsgata 14, 7013 Trondheim

Reguleringsplan nr:  
r20180027

Kommunens saksnr:  
17/44375

Dato: 28.11.2018

Y7034500

23/369

24/310

24/269

f\_SPH  
A=21.3 daa

24/310

23/369

24/416

23/875

23/947

24/40

Ranheimsfjæra

Lutelvvegen

23/188

23/189

23/145

23/797

X576500

X576300