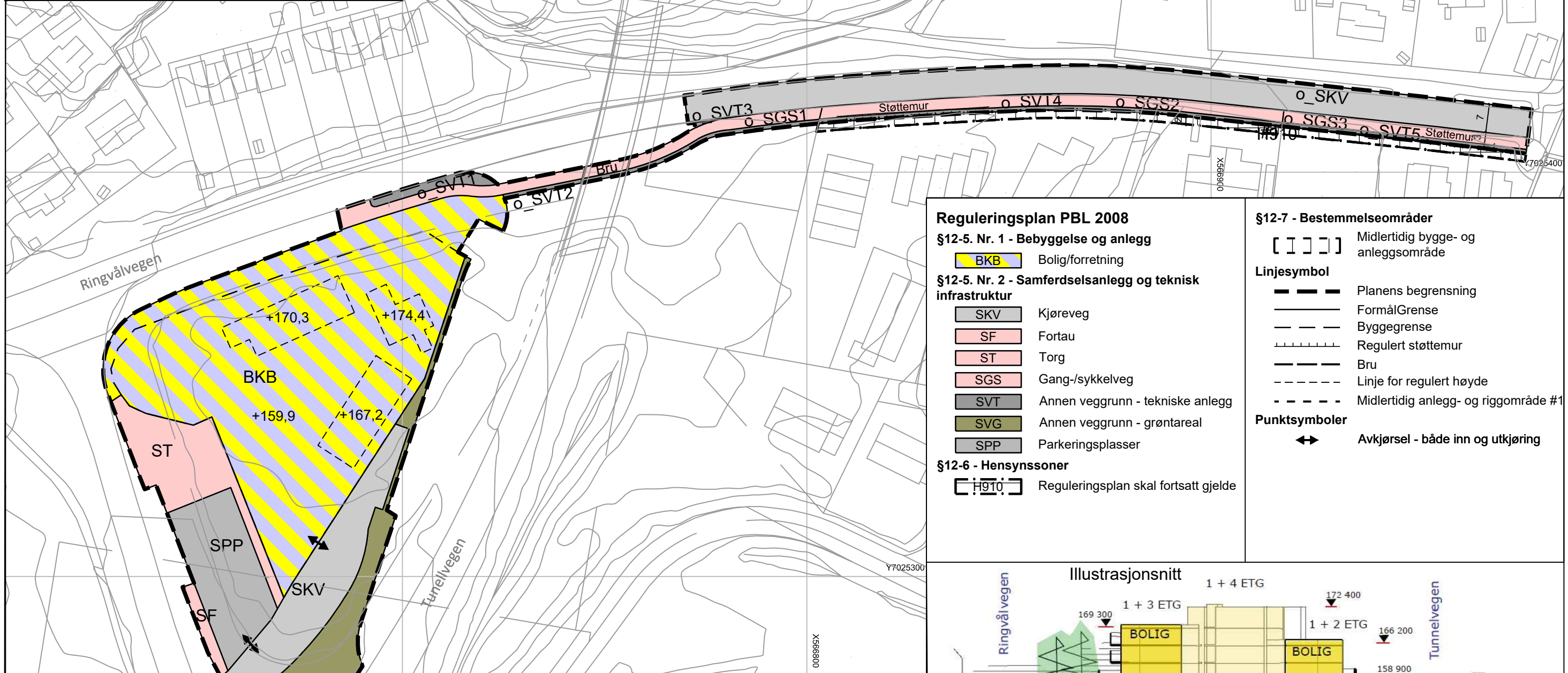


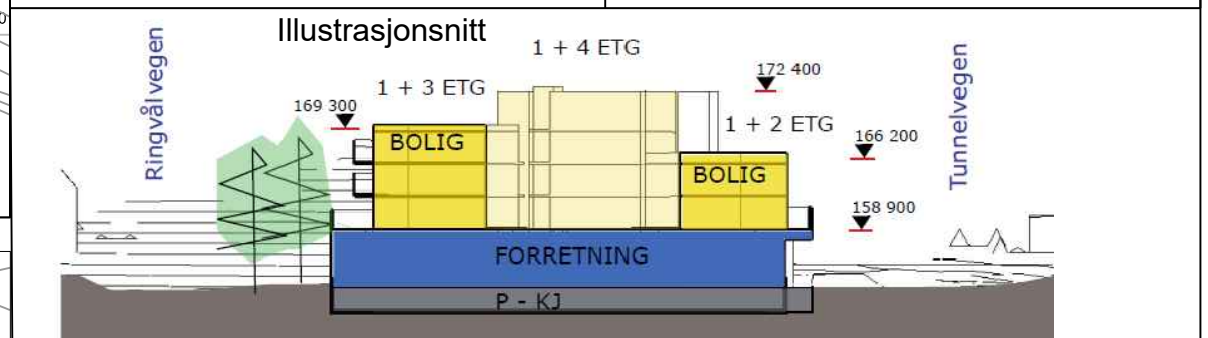
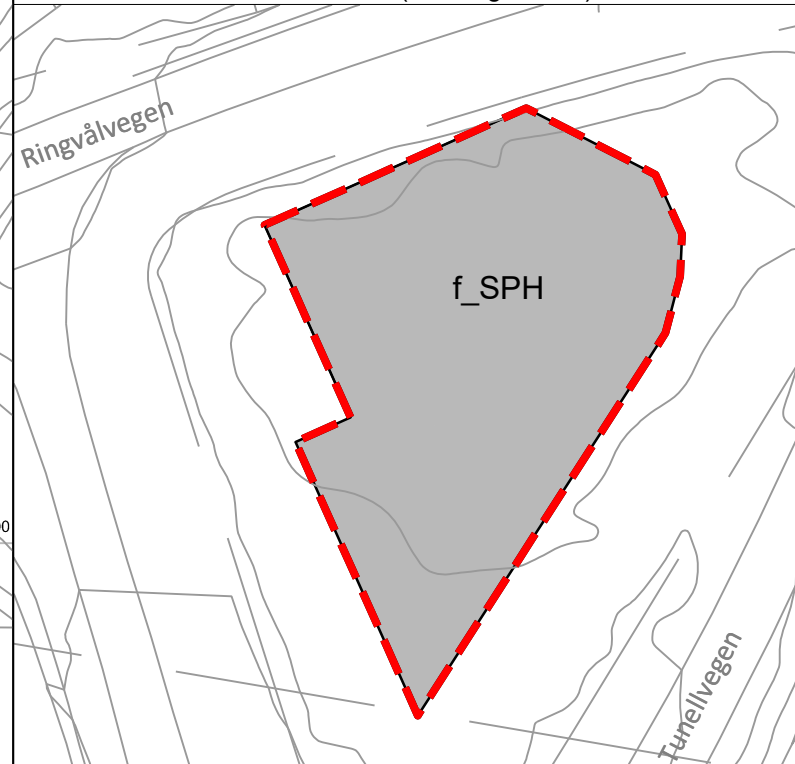
Vertikalnivå 2 (På grunnen)



- Reguleringsplan PBL 2008**
- §12-5. Nr. 1 - Bebyggelse og anlegg**
- BKB Bolig/forretning
- §12-5. Nr. 2 - Samferdselsanlegg og teknisk infrastruktur**
- SKV Kjøreveg
 - SF Fortau
 - ST Torg
 - SGS Gang-/sykkelveg
 - SVT Annen veggrunn - tekniske anlegg
 - SVG Annen veggrunn - grøntareal
 - SPP Parkeringsplasser
- §12-6 - Hensynssoner**
- H910 Reguleringsplan skal fortsatt gjelde

- §12-7 - Bestemmelseområder**
- [] Midlertidig bygge- og anleggsområde
- Linjesymbol**
- Planens begrensning
 - FormålGrense
 - Byggegrense
 - Regulert støttemur
 - Bru
 - Linje for regulert høyde
 - Midlertidig anlegg- og riggområde #1
- Punktsymboler**
- Avkjørsel - både inn og utkjøring

Vertikalnivå 1 (Under grunnen)



Koordinatsystem: UTM sone32 euref89 Kartuttrekk pr dato: 15.01.2018
 Høydereferanse: Trondheim lokal Kilde: Trondheim kommune Ekvidistans 1m

TRONDHEIM KOMMUNE

Detaljregulering av

Område mellom Tunellvegen og Ringvålvegen gnr/bnr 177/657 m.fl.

Regulering på- og under grunnen

MÅLESTOKK:
1:1000 (A3)

KARTBLAD:

REVISJONER	DATO	SIGN.	DATO	SIGN.
Justeringer av formål og div. feltnavn	06.03.19	CHF		

SAKSBEHANDLING I FØLGE PLAN- OG BYGNINGSLOVEN	DATO	SIGN.
Kunngjøring vedrørende reguleringsarbeidet	20.09.2018	CHF

Forslagsstiller:	RAMBOLL	TEGNET	REGULERINGSPLAN NR.
Tiltakshaver:		23.11.2018	r20180050
DATO:		SAKSBEH.	ARKIVNR.
			18/5216