

TEGNFORKLARING

Planlov av 2008

§ 12-5 AREALFORMÅL

- Nr. 1 - Bebyggelse og anlegg
Boligbebyggelse (1110)
Barnehage (1161)
Industri (1340)
Idrettsanlegg (1400)
Renovringsanlegg (1550)
Nr. 2 - Samferdselsanlegg og teknisk infrastruktur
Kjøreforveg (2011)
Fortau (2012)
Gang-/sykkelveg (2015)
Gangvegi/gangareal (2016)
Sykkelvei/-felt (2017)
Annen veggrunn - tekniske anlegg (2018)
Annen veggrunn - grøntareal (2019)
Kollektivanlegg (2071)
Kollektivholdeplass (2073)
Parkeringsplasser (2082)
Nr. 3 - Grønnstruktur
Naturrområde (3020)
Turveg (3031)
Park (3050)
Nr. 5 - Landbruks-, natur- og fritidsformål samt reindrift
Landbruksformål (5110)

§ 12-6 HENSYNSSONER

H540 Hensyn grønstruktur

§ 12-7 BESTEMMELSER

Bestemmelsesområde #1 Lokalt sentrum

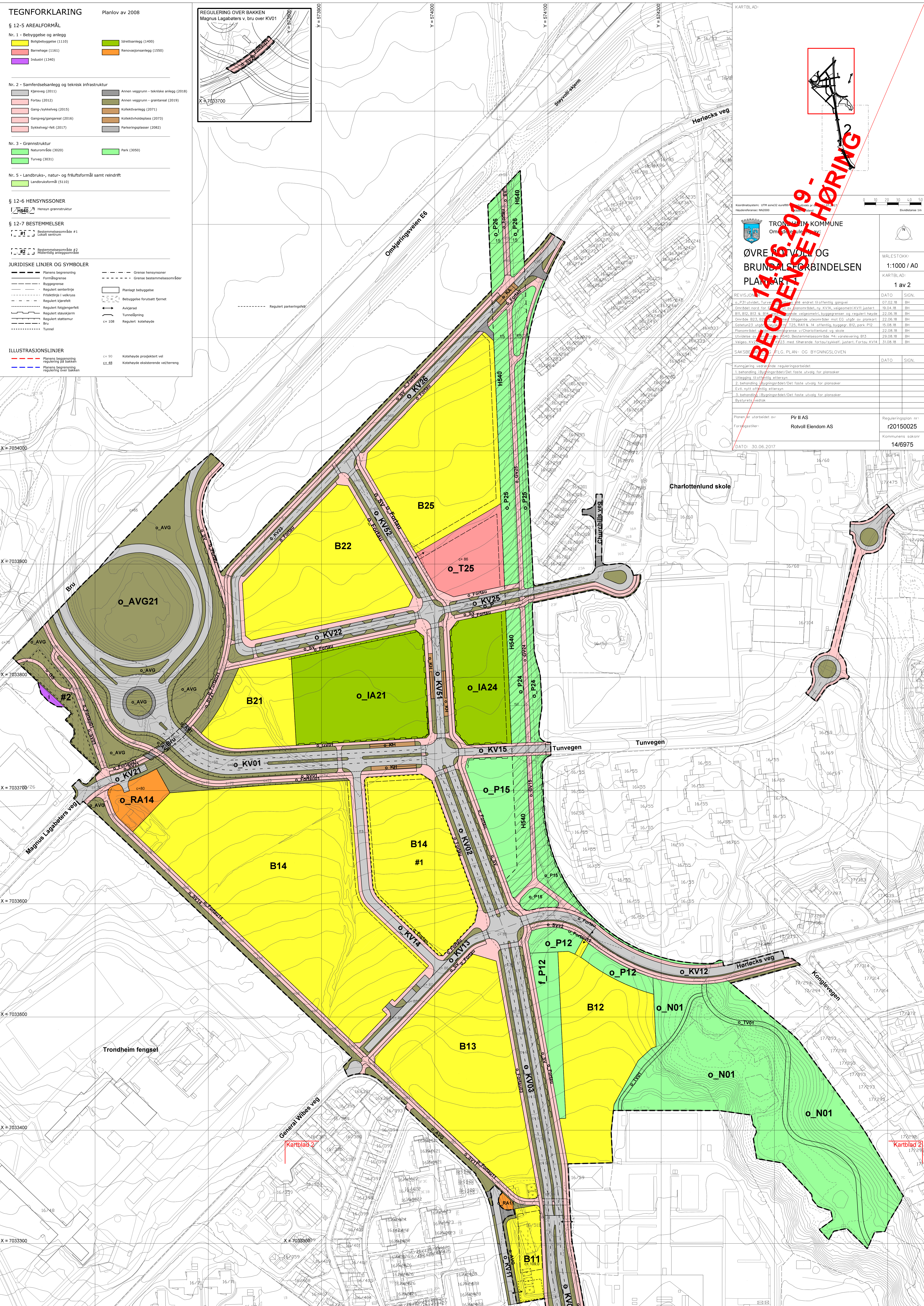
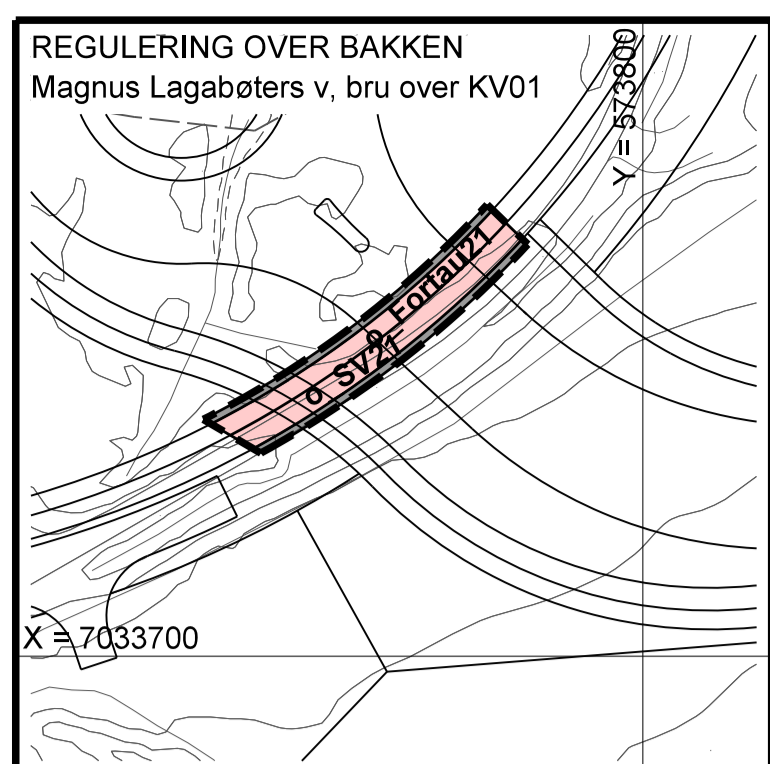
Bestemmelsesområde #2 Historisk innlemningsområde

JURIDISKE LINJER OG SYMBOLER

- Planens begrensning
Formålsgrense
Byggelinse
Regulert senterlinje
Frikantlinje i veikryss
Regulert kjørefelt
Regulert fotgjengerfelt
Regulert støydekk
Regulert statustur
Bru
Tunnel
Grense hensynssoner
Grense bestemmelsesområder
Plantagg bebyggelse
Bebyggelse forutsatt fernet
Avkjørsel
Tunnelløsning
Regulert kotehøyde

ILLUSTRASJONSLINJER

- Planens begrensning
regulering på bakken
Planens begrensning
regulering over bakken
Kotehøyde prosjektert vel
Kotehøyde eksisterende vei/terning



Administrative information including TRONDHEIM KOMMUNE, ØVRE ROTVOLL OG BRUNDALE FORBINDELSEN, PLAN NR. 14/19, and a table of revisions.

BEGRENSET HØRING 14.06.2019

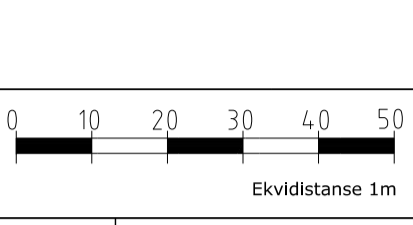
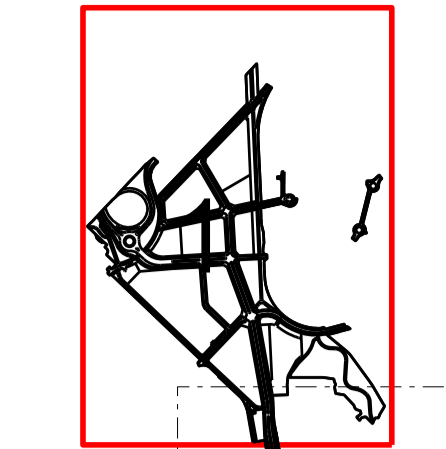


Table with columns for DATE and SIGNATURE, containing revision history.

