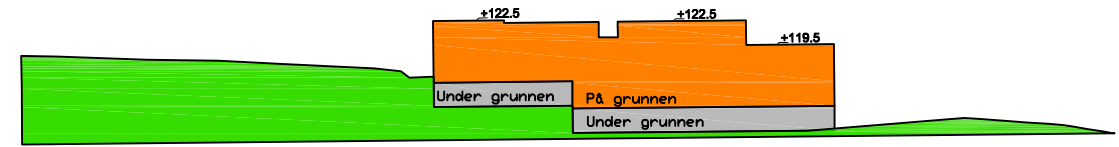


Prinsipiell illustrasjon av vertikalnivå



TEGNFORKLARING Planlov av 2008

§ 12-5, AREALFORMÅL

1. Bebyggelse og anlegg

- Boligbebyggelse (1110)
- Renovasjonsanlegg (1550)

2. Samferdselsanlegg og teknisk infrastruktur

- Kjørveg (2011)
- Fortau (2012)

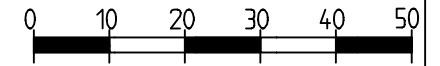
LINJESYMBOLER mv.

- Planens begrensning
- Formålsgrense
- Byggegrense
- Frisiktlinje
- Høydelinje
- Eiendomsgrense som skal oppheves
- Regulert støttemur
- Bebyggelse som forutsettes fjernet
- Avkjørsel

Koordinatsystem: UTM sone32 euref89
Høydereferanse: NN2000

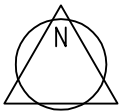
Kartuttrekk pr dato: 08.01.2019
Kilde: Trondheim kommune

Ekvidistanse 1m



TRONDHEIM KOMMUNE

Detaljregulering av
Selsbakkvegen 55
gnr/bnr 100/208 og del av 100/159 m.fl.
Regulering på grunnen - plankart 1 av 2



MÅLESTOKK:
1:1000 (A3)
KARTBLAD:
1

REVISJONER	DATO	SIGN.	DATO	SIGN.
Diverse justeringer teknisk kontroll	10.01.2019	LD		
Justert illustrasjon etter tilbakemelding TK	17.06.2019	LD		
Justert plankart etter tilbakemelding TK	24.06.2019	LD		

SAKSBEHANDLING I FØLGE PLAN- OG BYGNINGSLOVEN	DATO	SIGN.
Kunngjøring vedrørende reguleringsarbeidet	29.05.2018	SMA

Forslagsstiller: Selberg Arkitekter AS	TEGNET	REGULERINGSPLAN NR.
Tiltakshaver: Prosjektpartner Midt-Norge	LD	r20180040
	SAKSBEH.	ARKIVNR.
DATO: 13.12.2018	Kommunens saksnr: 17/41727	