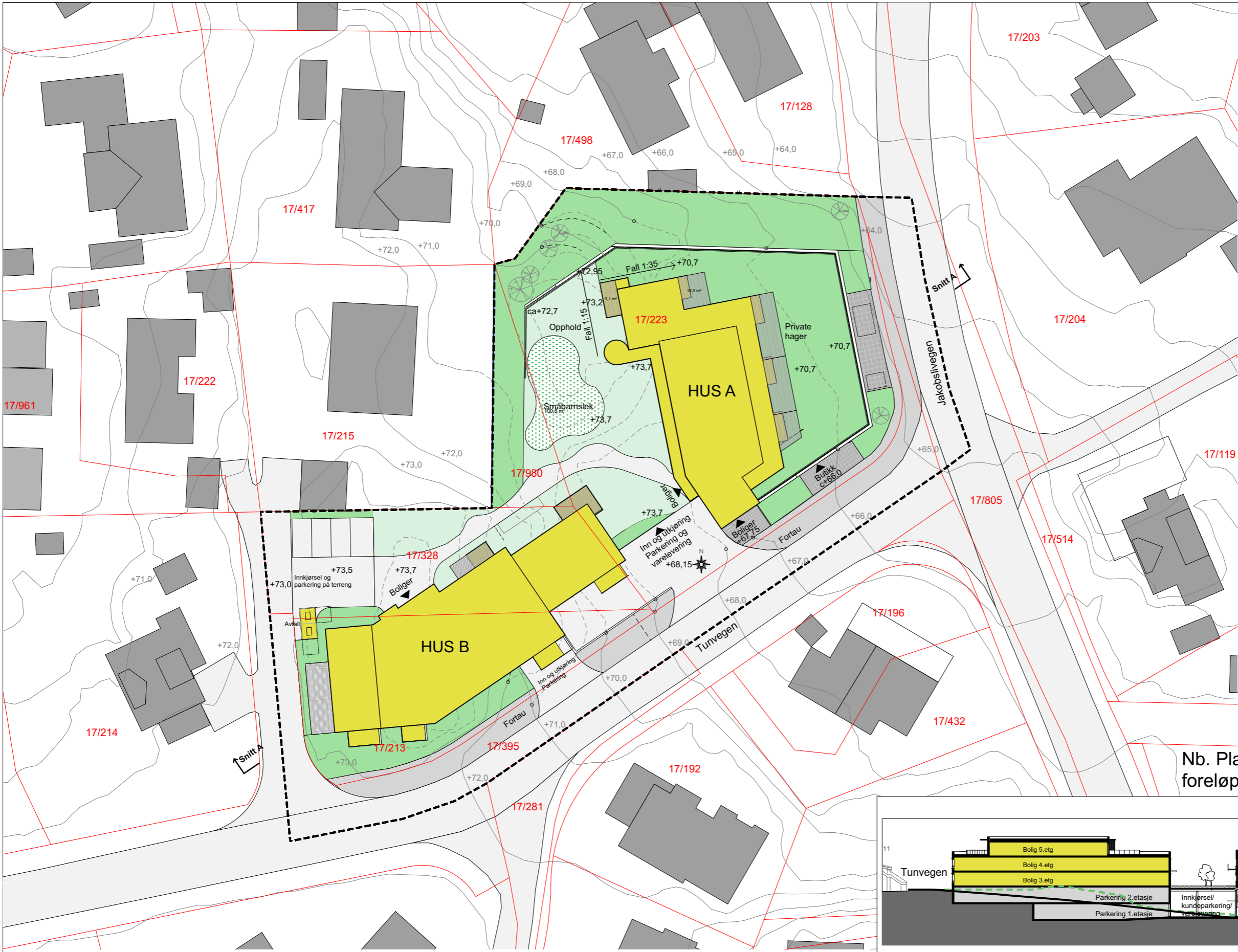
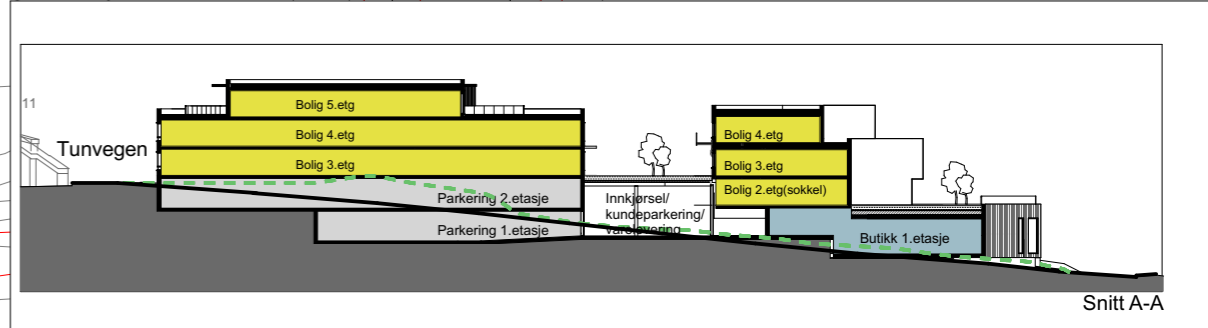
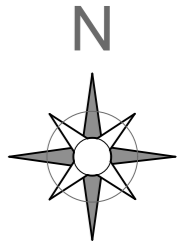


**TEGNFORKLARING**

- EKSISTERENDE KOTER
- - - EKSISTERENDE PLANERTE KOTER
- - - - NYE KOTER
- - - - CA. EKSISTERENDE PLANGRENSE
- - - - FORSLAG TIL NY PLANGRENSE
- TEIGGRENSE
- BOLIG
- FORRETNING
- VEG/GANGSTI
- PARKERING
- TERRENG
- UTEOPPH.AREAL
- GRØNTAREAL



Nb. Planillustrasjon fra foreløpig skisseprosjekt



REV. A:	12.11.19	Endret terreng, volum butikk og hus A	F:
B:			G:
C:			H:
D:			I:
E:			J:

F:	
G:	
H:	
I:	
J:	

**Jakobslivegen 7 Eiendom AS**  
 Reguleringsplan "Jakobslivegen 7 og Tunvegen 5"

**ØYSTEIN THOMMESEN AS**  
 SIVILARKITEKT MNAL  
 KJØPMANNSGATA 17, 7013 TRONDHEIM  
 TLF. 73 50 00 80

**Illustrasjonsplan**  
**Situasjonsplan**

DATO: 14.11.19 MÅL: 1:500, 1:750 (i A3) PROSJ.NR: 1618

FILNAVN: 1618 Jakobslivegen 7 - planforslag - volum senket butikk og Pus A.ppt  
**4.1**