









Tegnforklaring

Reguleringsplan PBL 2008


§12-5. Nr. 1 - Bebyggelse og anlegg

-  Boligbebyggelse (1110)
-  Boligbebyggelse/ Tjenesteyting/ Næringsbebyggelse, kontor - B/T/K (1800)
-  Tjenesteyting/ Forretning/ Kontor - T/F/K (1800)



§12-5. Nr. 2 - Samferdselsanlegg og teknisk infrastruktur

-  Kjøreveg (2011)
-  Fortau (2012)
-  Torg (2013)
-  Gang-/sykkelveg (2015)
-  Annen veggrunn - grøntareal (2019)

§12-5. Nr. 3 - Grønnstruktur

-  Friområde (3040)

§12-6 - Hensynssoner

-  Frisikt (140)
-  Kulturminne "Elgeseter kloster" (570)


§12-7 - Bestemmelseområder

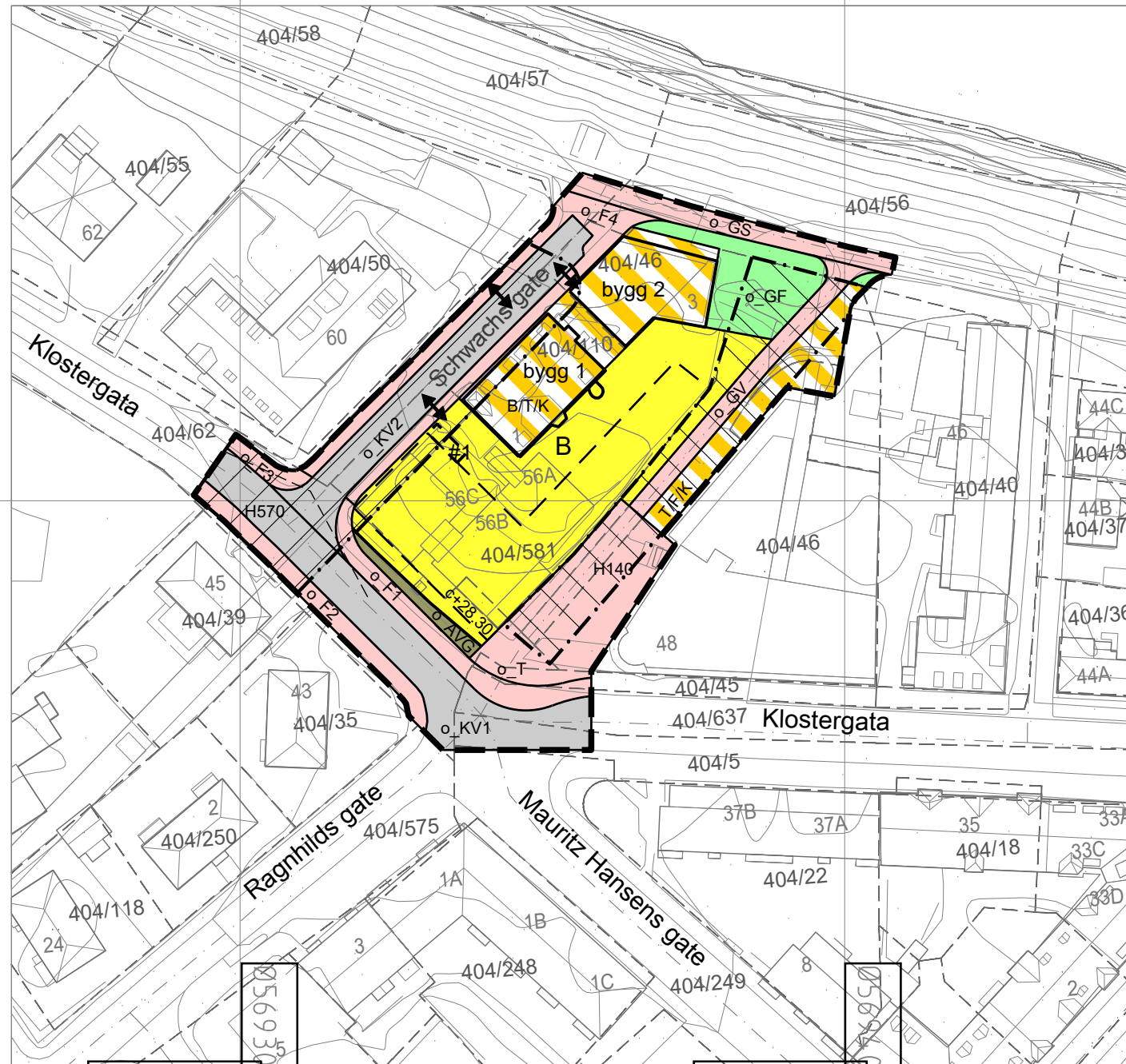
-  Renovasjon (1)

Juridiske linjer og symbol

-  Planens begrensning
-  Formålsgrense
-  Bestemmelsegrense
-  Byggegrense
-  Bebyggelse som inngår i planen
-  Frisiktlinje
-  RpSikringGrense
-  Grense for angitt hensynssone

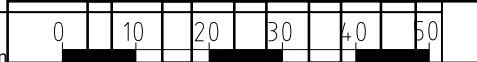
Punktsymboler

-  Avkjørsel - både inn og utkjøring



Koordinatsystem: UTM sone32 euref89
Høyderreferanse: NN2000

Kartuttrekk pr dato: 29.11.2019
Kilde: Trondheim kommune Ekvidistanse 1m



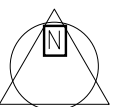
TRONDHEIM KOMMUNE

Detaljregulering av

Klostergata 56 og Schwachs gate 1 og 3



Trondheim



MÅLESTOKK:
1:1000 (A3)
KARTBLAD:

REVISJONER

o_F1-4, o_VG, o_GS, H140, o_AVG, av- og på kjøringsspil, byggegrense, justerte veilinjer

DATO SIGN.

11.03.20

SAKSBEHANDLING I FØLGE PLAN- OG BYGNINGSLOVEN

DATO SIGN.

Forslagsstiller: TAG Arkitekter Trondheim,
Kjøpmannsgata 14, 7013 Trondheim
Tiltakshaver: Skanska Trondheim,
Postboks 6033, Torgard 7434 Trondheim



TEGNET REGULERINGSPLAN NR.
r20190025
SAKSBEH. ARKIVNR.

DATO: 19.12.2019 Kommunens saksnr: 18/11543

N7033400

N7033400

05693100

05693100