


Tegnforklaring


Reguleringsplan PBL 2008


§12-5. Nr. 1 - Bebyggelse og anlegg

 I/L Industri/lager (1826)





§12-5. Nr. 2 - Samferdselsanlegg og teknisk infrastruktur

 KV KV (2011)

 o_GS Gang/sykkelveg (2015)

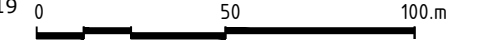
 o_AVG Annen veggunn -grøntareal (2019)

Linjesymbol

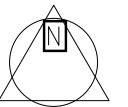
-  Plangrense
-  Formålsgrense
-  Byggegrense
-  Bebyggelse som forutsettes fjernet

Koordinatsystem: UTM sone32 euref89
Høydereferanse: NN2000

Kartuttrekk pr dato: 13.06.2019
Kilde: Norkart



TRONDHEIM KOMMUNE
Detaljregulering av:
Kvenildstrøa
gnr.Bnr 198/5 m.fl



MÅLESTOKK:
1:1000 (A3)
KARTBLAD:

| REVISJONER | DATO | SIGN. | DATO | SIGN. |
|---------------------------------|------------|-------|------|-------|
| Revisjon av tegnforklaring | 15.06.2019 | sfc | | |
| Revisjon av tegnforklaring/sosi | 14.02.2020 | sfc | | |

| SAKSBEHANDLING I FØLGE PLAN- OG BYGNINGSLOVEN | DATO | SIGN. |
|---|------------|-------|
| Kunngjøring vedrørende reguleringsarbeidet | 11.06.2018 | sfc |
| | | |
| | | |
| | | |

| | | |
|--|----------|---------------------|
| Forslagsstiller: Per Knudsen Arkitektkontor AS | TEGNET | REGULERINGSPLAN NR. |
| Tiltakshaver: Heimdal Granitt og Betong AS | sfc | r20190012 |
| DATO: 06.02.2020 | SAKSBEH. | ARKIVNR. |
| | | 18/24683,20/119 |