


TEGNFORKLARING

§ 12-5, AREALFORMÅL

1. Bebyggelse og anlegg (PBL § 12-5, nr. 1)

 Boligbebyggelse - blokkbebyggelse (1113)

 Renovasjonsanlegg (1550)


 Gårdsplass (1620)

2. Samferdselsanlegg og teknisk infrastruktur (PBL § 12-5, nr. 2)

 Kjøreveg (2011)


§ 12-6, HENSYNSSONER

§ 11-8a jf § 12-6


 a. 1) Sikringssone frisikt (140)

Juridiske linjer og symboler

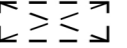
 Planens begrensning

 Byggegrense

 Grense hensynsoner

 Formålsgrense

 Avkjørsel

 Bebyggelse som forutsettes fjernet

Kartplan (x,y): Euref89 - UTM32

Kartuttrekk pr. dato: 27. nov. 2019

Høydereferanse: NN2000

Kilde: Trondheim Kommune

Ekvidistanse
xm

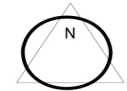


TRONDHEIM KOMMUNE

Detaljregulering av

MARIE MICHELETS VEG 9, GNR/BNR 13/22

Målestokk:
1:750
(A3)



REVISJONER	DATO	SIGN.	DATO	SIGN.
Rev. A	07.08.19	AL. THP.	Rev. C, endret grad av utnyttning	02.02.20
Rev. B, endret planavgrensning, ny plassering av renovasjon m.m.	08.01.20	AL. THP.		

SAKSBEHANDLING I FØLGE PLAN- OG BYGNINGSLOVEN	DATO	SIGN.
Kunngjøring vedrørende reguleringsarbeidet	22.06.19	AL. THP.

Forslagsstiller: MM9 Utbygging AS

Reguleringsplan
nr: 20190016

Plankonsulent: Rett Hjem Arkitekter AS



Kommunens
saksnr.:2016/34025