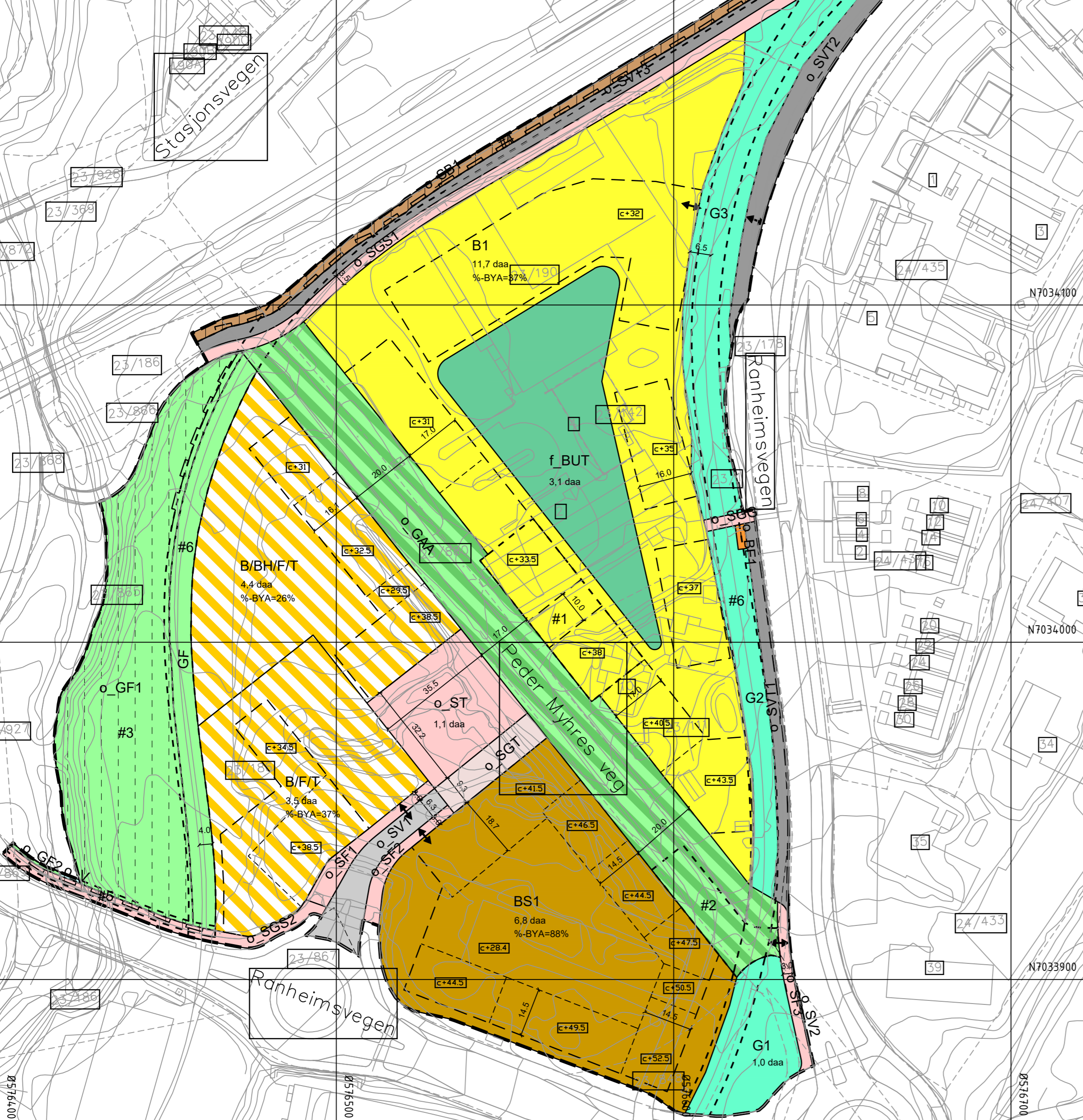
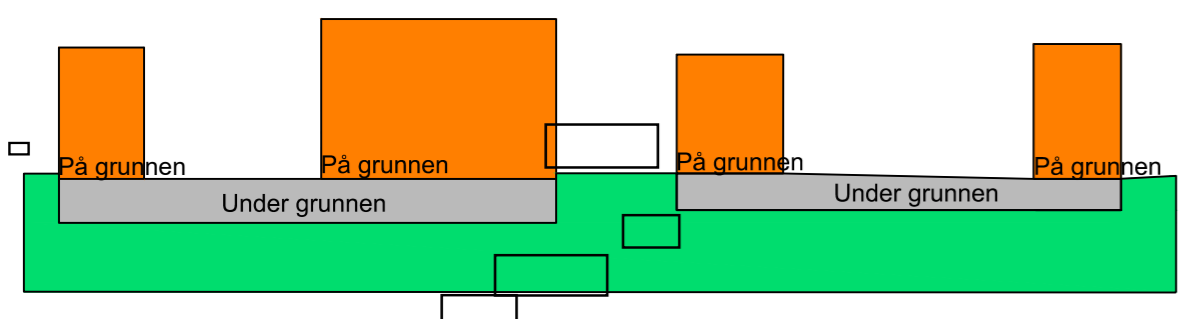


Prinsippsnitt vertikalnivå

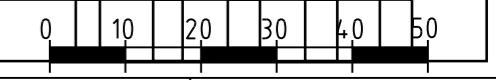


Tegnforklaring

- Reguleringsplan PBL 2008**
- §12-5. Nr. 1 - Bebyggelse og anlegg
    - Boligbebyggelse [1110]
    - Sentrumsformål [1130]
    - Energianlegg [1510]
    - Uteoppholdsareal [1600]
    - Kombinert formål for bolig/barnehage/foretning/tjenesteyting [1800]
  - §12-5. Nr. 2 - Samferdselsanlegg og teknisk infrastruktur
    - Veg [2010]
    - Fortau [2012]
    - Torg [2013]
    - Gatetun [2014]
    - Gang-/sykkelveg [2015]
    - Gangveg/gangareal/gågate [2016]
    - Annen veggrunn - tekniske anlegg [2018]
    - Bane (nærmere angitt baneformål) [2020]
  - §12-5. Nr. 3 - Grønnstruktur
    - Blå/grønnstruktur [3002]
    - Friområde [3040]
    - Kombinert formål for grønnstruktur og samferdselsanlegg [3900]

- §12-5. Nr. 6 - Bruk og vern av sjø og vassdrag med tilhørende strandsone
  - Bruk og vern av sjø og vassdrag med tilhørende strandsone [6001]
- §12-7 - Bestemmelsesområder
  - Vilkår for bruk av arealer, bygninger og anlegg [2]
  - Midlertidig bygge- og anleggsområde
- Linjesymbol
  - Planens begrensning
  - Formålsgrænse
  - Bestemmelsegrænse
  - Midlertidig bygg- og anleggsgrense
  - Byggegrense [1211]
  - Frisiktlinje [1222]
  - Regulert støyskjerm [1227]
  - Regulert høydekurve
- Punktsymboler
  - Avkjørsel - både inn og utkjøring [1242]

Koordinatsystem: UTM sone32 euref89  
 Kartuttrekk pr dato: 27.11.2019  
 Høydereferanse: NN2000  
 Kilde: FKB  
 Ekvidistanse 1m



**TRONDHEIM KOMMUNE**  
**Detaljregulering for Peder Myhres veg 2, Ranheim lokalsentrum**  
 Plankart på grunnen

MÅLESTOKK:  
**1:1000 (A2)**  
 KARTBLAD:

REVISJONER	DATO	SIGN.	DATO	SIGN.
Bestemmelsesområder 6	25.11.2019	LD		
Diverse justeringer	02.12.2019	LD		
Justert byggegrense B/F/T	02.04.2020	BBA		

SAKSBEHANDLING I FØLGE PLAN- OG BYGNINGSLOVEN	DATO	SIGN.
Kunngjøring vedrørende reguleringsarbeidet	06.12.2011	LHP

Forslagsstiller: Selberg Arkitekter AS	TEGNET	REGULERINGSPLAN NR.
Tiltakshaver: Ranheim Utvikling AS		r20100073
	SAKSBEH.	ARKIVNR.
DATO: 11.03.2019	Kommunens saksnr: 11/49553	