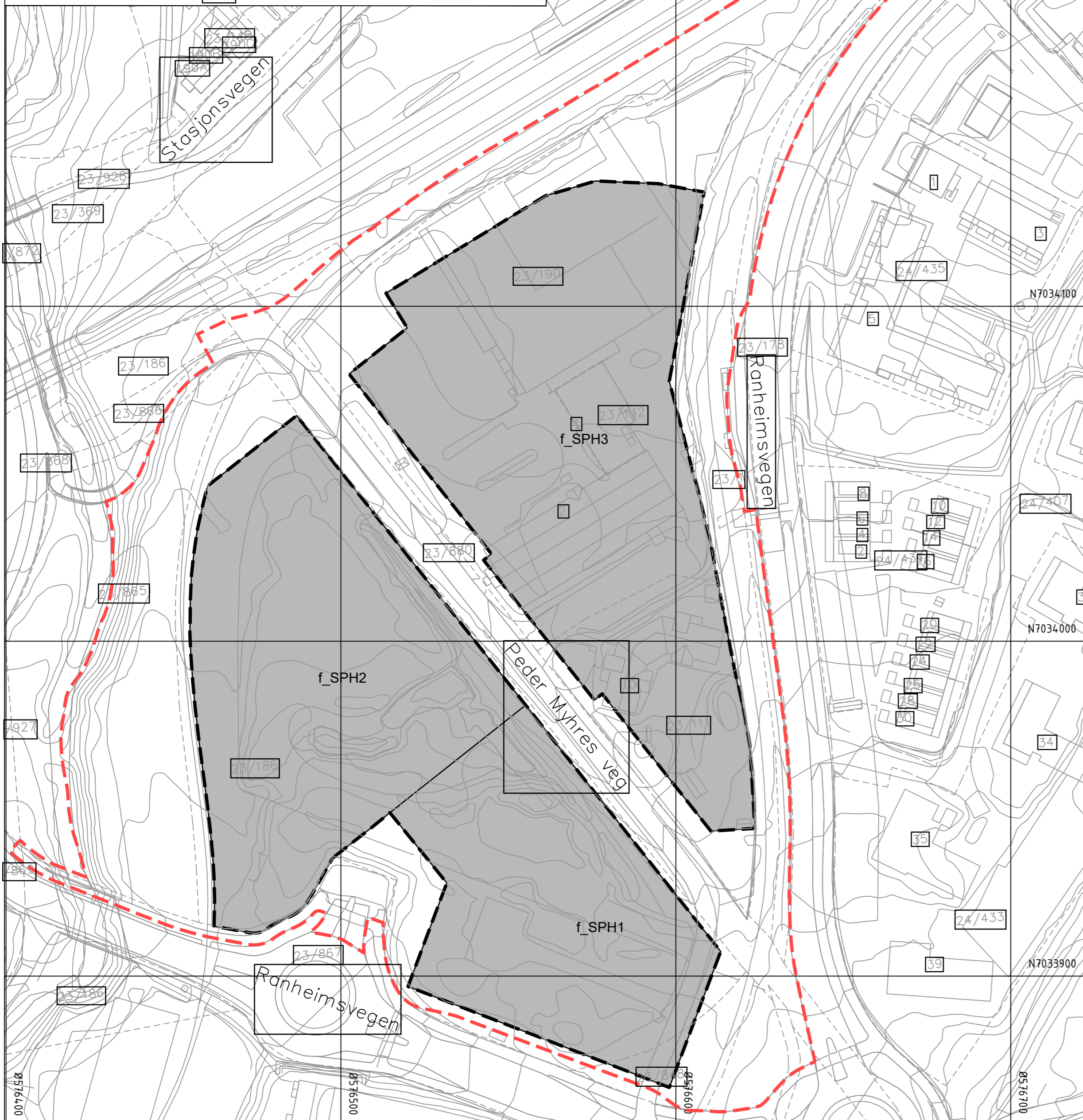
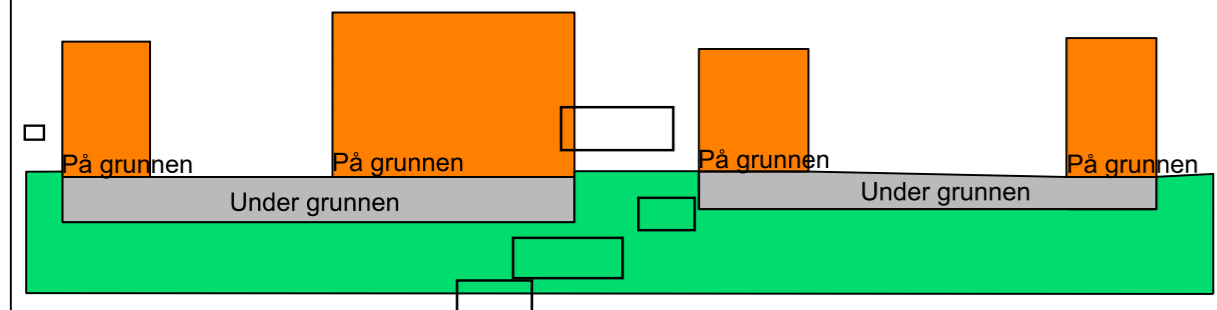


Prinsippsnitt vertikalnivå



Tegnforklaring

Reguleringsplan PBL 2008

§12-5. Nr. 2 - Samferdselsanlegg og teknisk infrastruktur

■ Parkeringshus/-anlegg (2083)

Linjesymbol

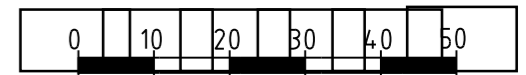
- Planens begrensning
- Formålgrense

Illustrasjonslinjer

- - - Planens begrensning på grunnen

Koordinatsystem: UTM sone32 euref89
Høydereferanse: NN2000

Kartuttrekk pr dato: 27.11.2019
Kilde: FKB
Ekvidistanse 1m



TRONDHEIM KOMMUNE

Detaljregulering for
Peder Myhres veg 2, Ranheim lokalsentrum

Plankart under grunnen

N

MÅLESTOKK:
1:1000 (A2)

KARTBLAD:

REVISJONER	DATO	SIGN.	DATO	SIGN.
Diverse justeringer	02.12.2019	LD		

SAKSBEHANDLING I FØLGE PLAN- OG BYGNINGSLOVEN	DATO	SIGN.
Kunngjøring vedrørende reguleringsarbeidet	06.12.2011	LHP

Forslagsstiller: Selberg Arkitekter AS	TEGNET	REGULERINGSPLAN NR.
Tiltakshaver: Ranheim Utvikling AS		r20100073
	SAKSBEH.	ARKIVNR.
DATO: 11.03.2019	Kommunens saksnr: 11/49553	