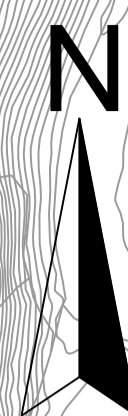
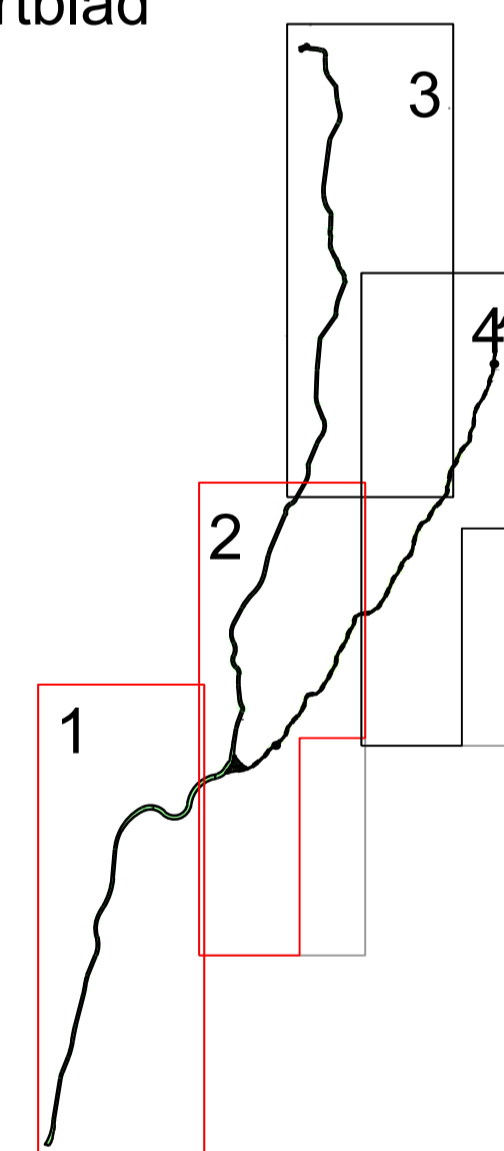


1

2



Oversikt kartblad



Tegnforklaring

- Reguleringsplan PBL 2008
 - §12-5, Nr. 2 - Samferdselsanlegg og teknisk infrastruktur
 - SKV Kjøreveg (2011)
 - SPA Parkering (2080)
 - §12-5, Nr. 3 - Grønnstruktur
 - GT Turveg (3031)
 - §12-5, Nr. 5 - Landbruks-, natur- og friluftsmål samt reindrift
 - LL Landbruksformål (5110)
 - LSK Skogbruk (5112)
 - §12-7 - Bestemmelseområder
 - MB01 Mørløst bygge- og anleggsmål
 - MB02 Mørløst bygge- og anleggsmål
- Linjesymbol
- RfFormålGrense
 - PblMedByggAnleggGrense
 - RfGrense

Koordinatsystem: UTM zone32 europe
 Kartnett nr: 13.05.20
 Kilde: Trondheim kommune
 Ekvivalens: 1:2000

TRONDHEIM KOMMUNE

Detaljregulering for Vassfjelløypa



Målestokk: 1:2000 (A0)

REVISJONER	DATO	SIGN.	DATO	SIGN.

SAKSBEHANDLING I FØLGE PLAN- OG BYGNINGSLOVEN	DATO	SIGN.
Kunngjøring vedrørende reguleringsarbeidet		

Forslagsstiller: Trondheim kommune


Reguleringsplan nr: k2019002

Dato: 19.11.19

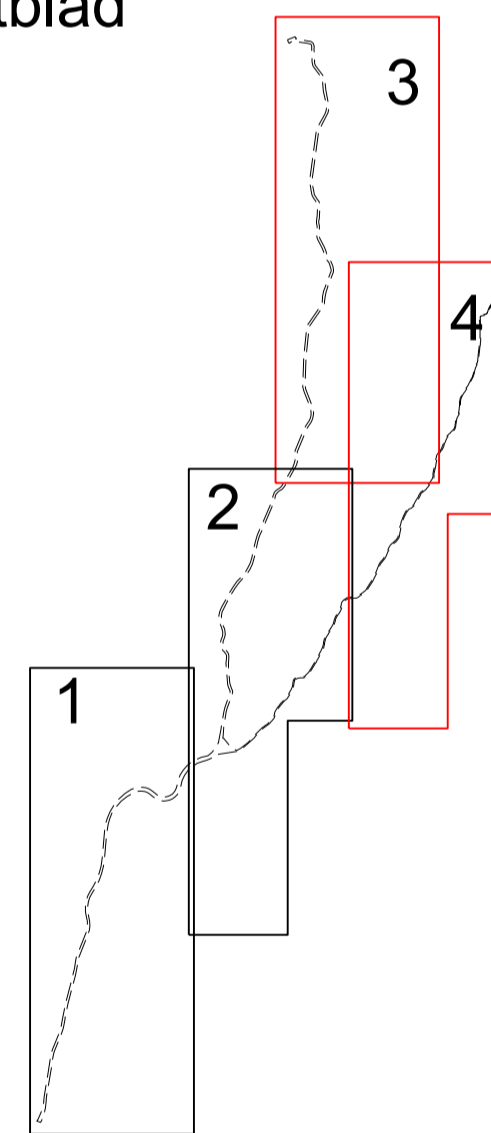
Kommunens saksnr: 20/26329

3

4



Oversikt kartblad



Tegnforklaring

- Reguleringsplan PBL 2008
- §12-5, Nr. 2 - Samferdselsanlegg og teknisk infrastruktur
 - T_SKV Kjøreveg (2011)
 - o_SPA Parkering (2080)
- §12-5, Nr. 3 - Grønnstruktur
 - o_GI Turveg (3031)
- §12-5, Nr. 5 - Landbruks-, natur- og friluftsmål samt reindrift
 - LL Landbruksformål (5110)
 - LSK Skogbruk (5112)
- §12-7 - Bestemmelseområder
 - Mørløst bygge- og anleggsmåte
 - Mørløst bygge- og anleggsmåte
- Linjesymbol
 - RøFormålGrense
 - PblMedByggAnleggGrense
 - RøGrense

Koordinatsystem: UTM zone12 europe Kartutgitt pr:13.05.20 Høydereferanse: NN2000 Kart: Trondheim kommune Ekvivalens: 1:2000

TRONDHEIM KOMMUNE

Detaljregulering for Vassfjelløypa



Målestokk: 1:2000 (A0)

REVISJONER	DATO	SIGN.	DATO	SIGN.

SAKSBEHANDLING I FØLGE PLAN- OG BYGNINGSLOVEN Kuningjøring vedrørende reguleringsarbeidet

Forslagsstiller: Trondheim kommune

Reguleringsplan nr: k2019002
Kommunens saksnr: 20/26329

Dato: 19.11.19