


Tegnforklaring

Reguleringsplan PBL 2008

§12-5. Nr. 1 - Bebyggelse og anlegg

 Renovasjonsanlegg (1550)

§12-5. Nr. 2 - Samferdselsanlegg og teknisk infrastruktur


 Parkering (2080)

Juridiske linjer og symbol

 Planenes begrensning

 Formålsgrense

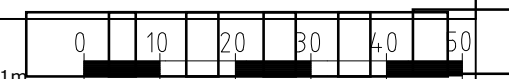
Punktsymboler

 Avkjørsel - både inn og utkjøring

Illustrasjonslinjer

 Planens begrensning på grunnen

På grunnen	Boligbebyggelse
Under grunnen	Parkeringskjeller



Koordinatsystem: UTM sone32 euref89
Høydereferanse: NN2000

Kartuttrekk pr dato: 24.10.2018.
Kilde: Trondheim kommune Ekvidistanse 1m

TRONDHEIM KOMMUNE

Detaljregulering av

Veisletten allé 13, Gnr 62 Bnr 25

Regulering under grunnen - plankart 2 av 2



MÅLESTOKK:
1:1000 (A3)
KARTBLAD:

REVISJONER	DATO	SIGN.	DATO	SIGN.
Formål; byggegrense; kotehøyder	20.12.2019			

SAKSBEHANDLING I FØLGE PLAN- OG BYGNINGSLOVEN	DATO	SIGN.
Kunngjøring vedrørende reguleringsarbeidet	05.04.2017	

Forslagsstiller: TAG Arkitekter Trondheim, Kjøpmannsgata 14, 7013 Trondheim	TEGNET	REGULERINGSPLAN NR.
Tiltakshaver: Veisletten alle AS, Prinsens Gate 32, 7011 Trondheim	SAKSBEH.	r20170023 ARKIVNR.
DATO: 07.02.2019	Kommunens saksnr: 17/2176	