

## Tegnforklaring

PBL 2008

### § 12-5, Arealformål

#### 1. Bebyggelse og anlegg

Bolig/Forretning/Parkering (1900)

#### 2. Samferdselsanlegg og teknisk infrastruktur

- Kjøreveg (2011)
- Fortau (2012)
- Gang-/sykkelveg (2015)
- Annen veggrunn - tekniske anlegg (2018)
- Annen veggrunn - grøntareal (2019)
- Kollektivholdeplass (2073)
- Parkeringsplasser (2080)

### § 12-6, Hensynssoner

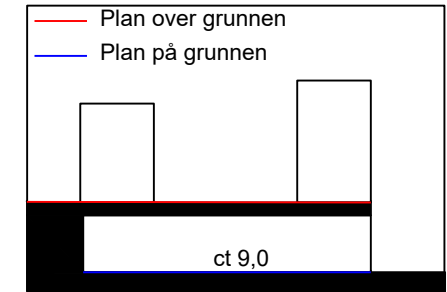
Frisikt (H140))

### § 12-7, Bestemmelsesområder

#3 Midlertidig avkjørselsområde

### Juridiske linjer og symboler


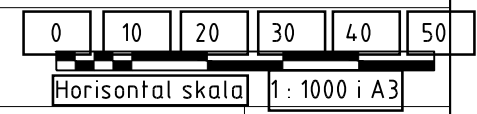
- Planens begrensning
- Formålsgrense
- Byggegrense
- Frisiktlinje
- Sikringsgrense
- Grense bestemmelser
- Bebyggelse som forutsettes fjernet
- Avstandslinjer
- Inn-/utkjøring



Illustrasjonssnitt

Kartplan (x,y): Euref89 - UTM32  
Høydereferanse: NN2000  
Ekvidistanse 1m

Kartuttrekk pr dato: 13.02.2020  
Kilde: Trondheim kommune



TRONDHEIM KOMMUNE  
Detaljert reguleringsplan for:  
**Cecilienborgvegen 2 og del  
av Cecilienborgvegen**



Målestokk  
**1:1000 (A3)**

Plankart 1 av 2 - regulering på grunnen

REVISJONER	DATO	SIGN.	REVISJONER	DATO	SIGN.
A: Justeringer	02.09.20	AEK			
SAKSBEHANDLING I FØLGE PLAN- OG BYGNINGSLOVEN			DATO	SIGN.	
Kunngjøring vedrørende reguleringsarbeidet			05.02.2009	NSW	
1. behandling i Bygningsrådet/Det faste utvalg for plansaker NR: FBR1221/11			20.10.2011	NSW	
Utlekking til offentlig ettersyn					
2. behandling i Bygningsrådet/Det faste utvalg for plansaker					
Evtl. nytt offentlig ettersyn					
3. behandling i Bygningsrådet/Det faste utvalg for plansaker					
Bystyrets vedtak					
Forslagsstiller:		For:	PlanID:		
SPARK Studio AS og Plansmia AS		Realinvest AS	r20090048		
DATO: 19.02.2020			Kommunens saksnr:		
			11/47100, 2023		