

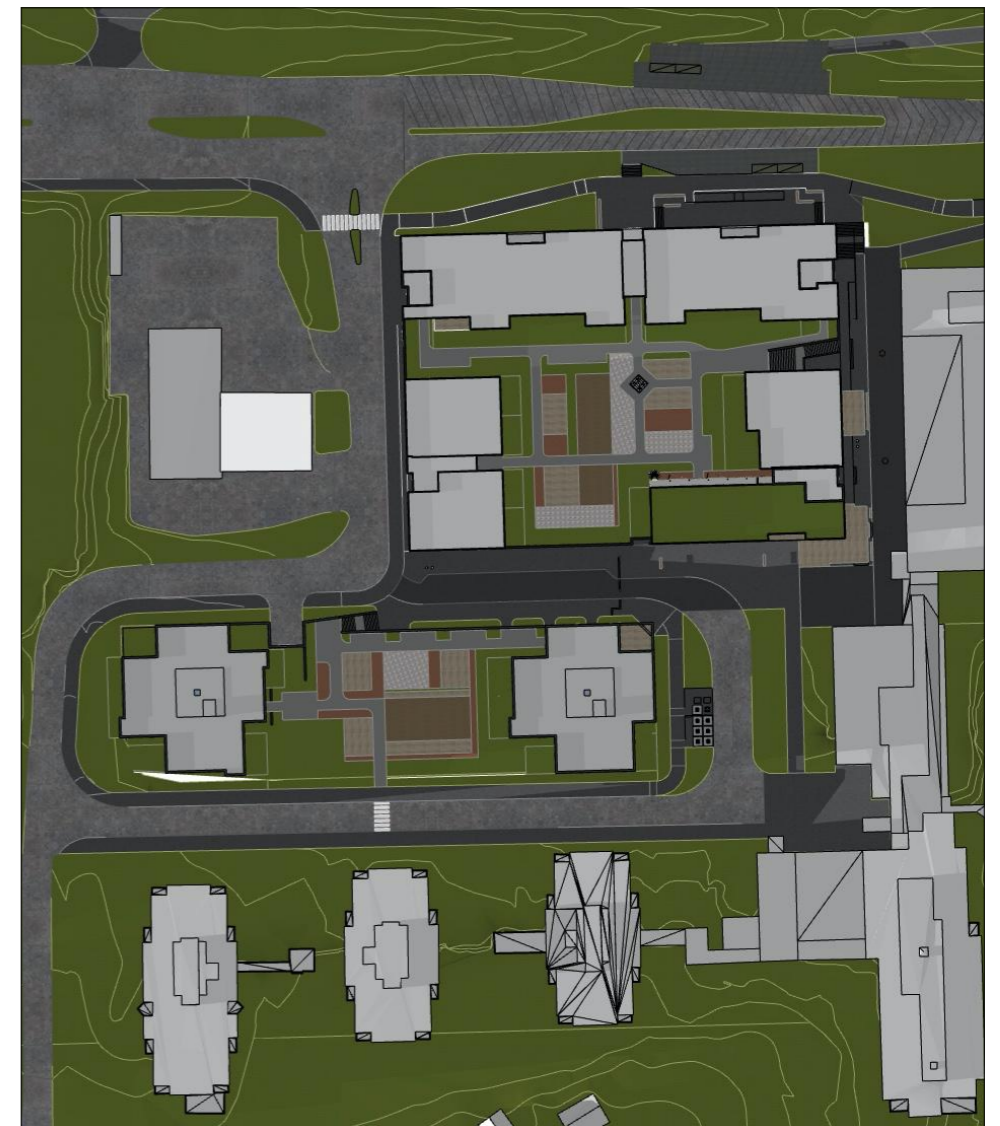
SOLSTUDIE 21 MARS



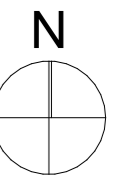
21 MARS kl. 12.00



21 MARS kl. 15.00



21 MARS kl. 18.00



Rev.	Dato	Beskrivelse	Sign.
Prosjekt: Søbstad Torg			Dato 17/12/2020
Tiltakshaver: Nærsenter Utvikling AS			Sign. KJ, DT, KS, OS Kontroll VR
Gnr./Bnr.: 197/535, 540 579, 662		Kommune: TRONDHEIM	Adresse: REIER SØBSTADS VEG 12 m.fl.
Tegningsnr.: A.10.01		Prosjektnummer: O2020-003	
Tegning: SOLSTUDIE 21 MARS			 SENTRALT GODKJENT

SOLSTUDIE 22 APRIL



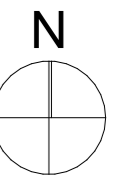
22 APRIL kl. 12.00





22 APRIL kl. 15.00



22 APRIL kl. 18.00



Rev.	Dato	Beskrivelse	Sign.
			
Prosjekt: Søbstad Torg		Dato 17/12/2020	
Tiltakshaver: Nærsenter Utvikling AS		Sign. KJ, DT, KS, OS	Kontroll VR
		Målestokk Ark A3	
Gnr./Bnr.: 197/535, 540 579, 662	Kommune: TRONDHEIM	Adresse: REIER SØBSTADS VEG 12 m.fl.	
Tegningsnr.: A.10.02	Prosjektnummer: O2020-003		
Tegning: SOLSTUDIE 22 APRIL			
			

SOLSTUDIE 23 JUNI



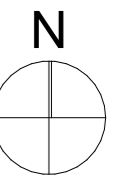
23 JUNI kl. 12.00



23 JUNI kl. 15.00



23 JUNI kl. 18.00

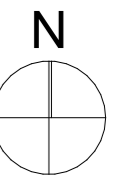


Rev.	Dato	Beskrivelse	Sign.
RETT HJEM ARKITEKTER			
Prosjekt: Søbstad Torg		Dato 17/12/2020	Sign. KJ, DT, KS, OS
Tiltakshaver: Nærsenter Utvikling AS		Målestokk Ark A3	
Gnr./Bnr.: 197/535, 540 579, 662	Kommune: TRONDHEIM	Adresse: REIER SØBSTADS VEG 12 m.fl.	 SENTRALT GODKJENT
Tegningsnr.: A.10.03	Prosjektnummer: O2020-003	Tegning: SOLSTUDIE 23 JUNI	

SOLBELYST AREAL 21 MARS 15.00



Solbelyst areal: **2071,6 m²**
 Total uteoppholdsareal: 7 093,4 m²
 25% UA = 1773,3 m²
Solbelyst areal > 25% UA
 2071,6 m² > 1773,3 m²

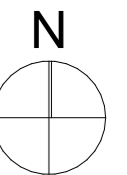


Rev.	Dato	Beskrivelse	Sign.
Prosjekt: Søbstad Torg		Dato: 17/12/2020	
Tiltakshaver: Nærsenter Utvikling AS		Sign. KJ, DT, KS, OS	Kontroll VR
		Målestokk 1:1000	Ark A3
Gnr./Bnr.: 197/535, 540 579, 662	Kommune: TRONDHEIM	Adresse: REIER SØBSTADS VEG 12 m.fl.	
Tegningsnr.: A.11.01	Prosjektnummer: O2020-003		
Tegning: SOLBELYST AREAL 21 MARS 15.00			

SOLBELYST AREAL 23 JUNI 18.00



Solbelyst areal: **2024,35 m²**
 Total uteoppholdsareal: 7 093,4 m²
 25% UA = 1773,3 m²
Solbelyst areal > 25% UA
 2024,35m² > 1773,3 m²



Rev.	Dato	Beskrivelse	Sign.
Prosjekt: Søbstad Torg		Dato: 17/12/2020	
Tiltakshaver: Nærsenter Utvikling AS		Sign. KJ, DT, KS, OS	Kontroll VR
		Målestokk 1:1000	Ark A3
Gnr./Bnr.: 197/535, 540 579, 662	Kommune: TRONDHEIM	Adresse: REIER SØBSTADS VEG 12 m.fl.	
Tegningsnr.: A.11.02	Prosjektnummer: O2020-003		
Tegning: SOLBELYST AREAL 23 JUNI 18.00			