

TEGNFORKLARING PBL av 2008

§ 12-5, AREALFORMÅL

2. Samferdselsanlegg og teknisk infrastruktur

- SKV Kjøreveg (2011)
- SGG Fortau (2016)
- SGS Gang- og sykkelveg (2015)
- SVG Annen veggrunn - grøntareal (2019)
- SKH Kollektivholdeplass (2073)

3. Grønnstruktur

- GTD Turveg (3031)

5. Landbruk,-natur og friluftsområder samt reindrift

- L LNFR-areal (5100)

§ 12-6, HENSYNSSONER

§11-8a jf §12-6

a.3) Faresone

- Ras- og skredfare (H310)

b) Infrastruktursone

- Rekkefølgekrav infrastruktur (430)

§ 12-7, BESTEMMELSER

§11-9 jr §12-7

- #1-3 Midlertidig riggområde/anleggsbelte

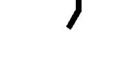
- #4 Midlertidig riggområde

Juridiske linjer og symboler

- Planens begrensning
- Formålsgrense
- Grense for hensynssone
- Grense forbestemmelse
- Grense for infrastruktursone
- Frisiktlinje
- Støyskjerm
- Kulvert



Avkjørsel



Tunellåpning


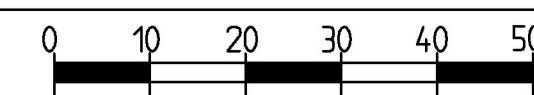
Illustrasjonslinjer i planen

- Veggeometri

Koordinatsystem: Euref 89 NTM10
Høydereferanse: NN2000

Kartuttrekk pr dato: 09.03.2020
Kilde: Trondheim kommune

Ekvidistanse 1m



TRONDHEIM KOMMUNE

Detaljregulering av
Fv.950 Reppekryset - Være

Målestokk

1:1000 (A1)

Kartblad

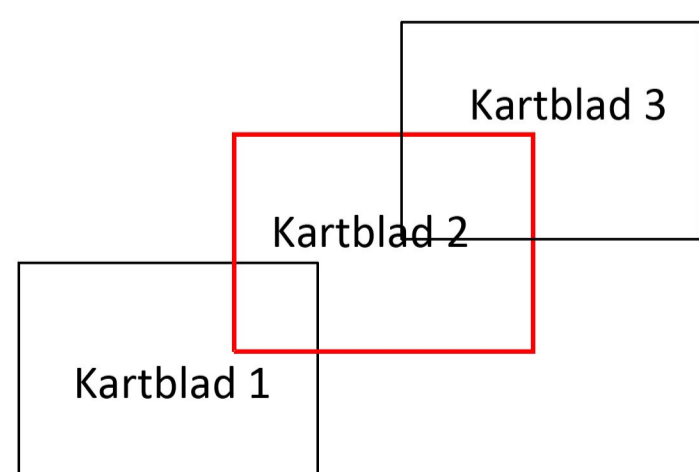
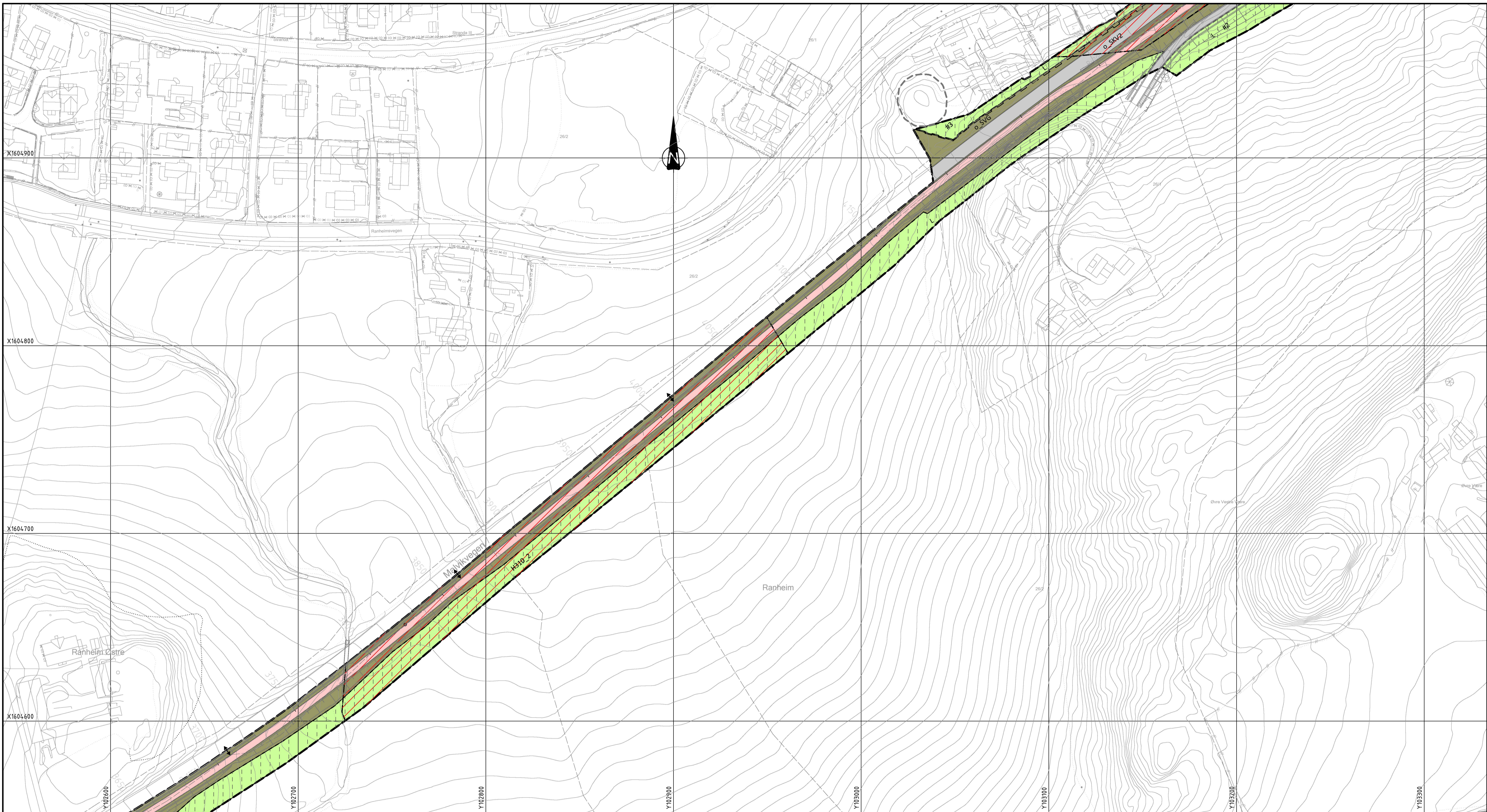
1 av 3

REVISJONER	DATO	SIGN.	DATO	SIGN.

SAKSBEHANDLING I FØLGE PLAN- OG BYGNINGSLOVEN	DATO	SIGN.
Kunngjøring vedrørende reguleringsarbeidet	20.02.2019	Tonham
Vedtatt om utleggelse til offentlig ettersyn og høring		
Offentlig utleggelse 1. gang		

Vedtatt bystyret		

Forslagsstiller:	Reguleringsplan.nr
Trøndelag fylkeskommune	r20190013
DATO: 18.08.2020	Kommunens saksnr:
	18/24888, 20/121



TEGNFORKLARING PBL av 2008

§ 12-5, AREALFORMÅL

2. Samferdselsanlegg og teknisk infrastruktur

- SKV Kjøreveg (2011)
- SGG Fortau (2016)
- SGS Gang- og sykkelveg (2015)
- SVG Annen veggrunn - grøntareal (2019)
- SKH Kollektivholdeplass (2073)

3. Grønnstruktur

- GTD Turveg (3031)

5. Landbruk,-natur og friluftsområder samt reindrift

- L LNFR-areal (5100)

§ 12-6, HENSYSSONER

§11-8a jf §12-6

a.3) Faresone

- Ras- og skredfare (H310)

b) Infrastruktursone

- Rekkefølgekrav infrastruktur (430)

§ 12-7, BESTEMMELSER

§11-9 jr §12-7

- #1-3 Midlertidig riggområde/anleggsbelte
- #4 Midlertidig riggområde

Juridiske linjer og symboler

- Planens begrensning
- Formålsgrense
- Grense for hensynssone
- Grense forbestemmelse
- Grense for infrastruktursone
- Frisiktlinje
- Støyskjerm
- Kulvert



Avkjørsel



Tunellåpning

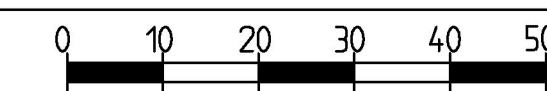
Illustrasjonslinjer i planen

- Veggeometri

Koordinatsystem: Euref 89 NTM10
Høydereferanse: NN2000

Kartuttrekk pr dato: 09.03.2020
Kilde: Trondheim kommune

Ekvidistanse 1m



TRONDHEIM KOMMUNE

Detaljregulering av
Fv.950 Reppeskryset - Være

REVISJONER	DATO	SIGN.	DATO	SIGN.

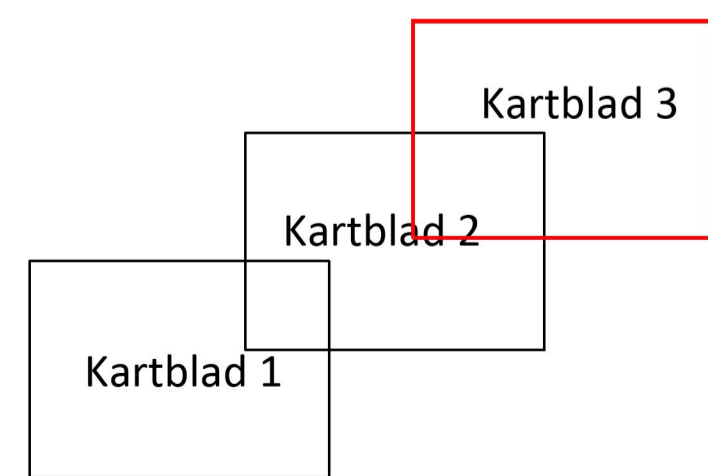
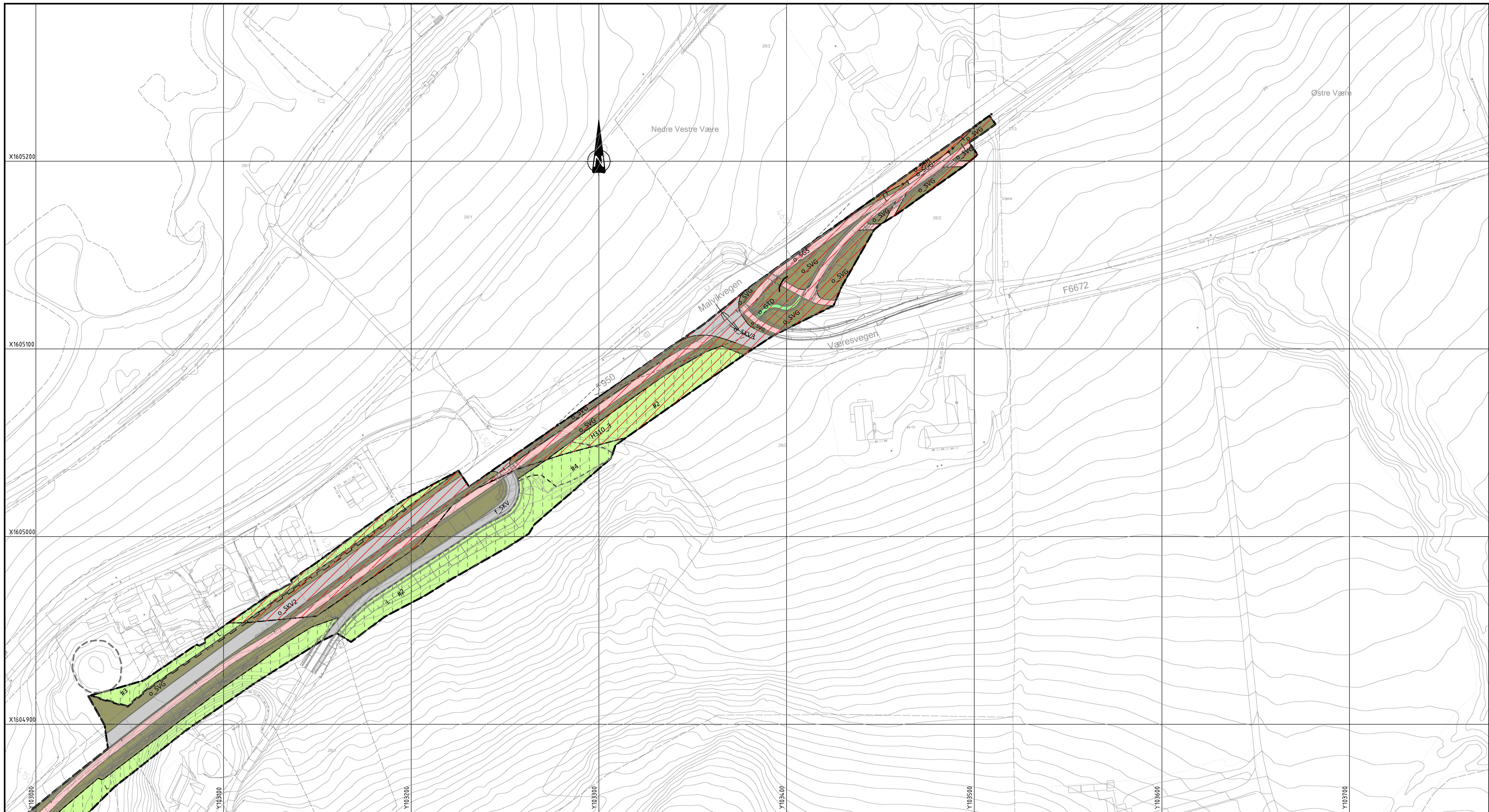
SAKSBEHANDLING I FØLGE PLAN- OG BYGNINGSLOVEN	DATO	SIGN.
Kunngjøring vedrørende reguleringsarbeidet	20.02.2019	Tonham
Vedtak om utleggelse til offentlig ettersyn og høring		
Offentlig utleggelse 1. gang		

Vedtak bystyret		

Forslagsstiller: Trøndelag fylkeskommune	Reguleringsplan.nr r20190013
DATO: 18.08.2020	Kommunens saksnr: 18/24888, 20/121

Målestokk
1:1000 (A1)

Kartblad
2 av 3



TEGNFORKLARING PBL av 2008

§ 12-5, AREALFORMÅL

2. Samferdselsanlegg og teknisk infrastruktur

- SKV Kjøreveg (2011)
- SGG Fortau (2016)
- SGS Gang- og sykkelveg (2015)
- SVG Annen veggrunn - grøntareal (2019)
- SKH Kollektivholdeplass (2073)

3. Grønnstruktur

- GTD Turveg (3031)

5. Landbruk,-natur og friluftsområder samt reindrift

- L LNFR-areal (5100)

§ 12-6, HENSYSSONER

§11-8a jf §12-6

- a.3) Faresone
- Ras- og skredfare (H310)

b) Infrastruktursone

- Rekkefølgekrav infrastruktur (430)

§ 12-7, BESTEMMELSER

§11-9 jr §12-7

- #1-3 Midlertidig riggområde/anleggsbelte
- #4 Midlertidig riggområde

Juridiske linjer og symboler

- Planens begrensning
- Formålsgrense
- Grense for hensynssone
- Grense forbestemmelse
- Grense for infrastrukturene
- Frisiktlinje
- Støyskjerm
- Kulvert



Avkjørsel



Tunellåpning

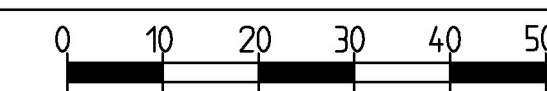
Illustrasjonslinjer i planen

- Veggeometri

Koordinatsystem: Euref 89 NTM10
Høydereferanse: NN2000

Kartuttrekk pr dato: 09.03.2020
Kilde: Trondheim kommune

Ekvidistanse 1m



TRONDHEIM KOMMUNE

Detaljregulering av
Fv.950 Reppeskryset - Være

Målestokk
1:1000 (A1)

Kartblad
3 av 3

REVISJONER	DATO	SIGN.	DATO	SIGN.

SAKSBEHANDLING I FØLGE PLAN- OG BYGNINGSLOVEN	DATO	SIGN.
Kunngjøring vedrørende reguleringsarbeidet	20.02.2019	Tonham
Vedtak om utleggelse til offentlig ettersyn og høring		
Offentlig utleggelse 1. gang		

Vedtak bystyret		
-----------------	--	--

--	--	--

Forslagsstiller: Trøndelag fylkeskommune	Reguleringsplan.nr r20190013
DATO: 18.08.2020	Kommunens saksnr: 18/24888, 20/121