




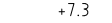













Tegnforklaring

-  Omriss kjeller
-  Dagens tomtegrenser
-  Mur m. rekkverk
-  Eks. kote - ekv. 100 cm
-  Nye koter - ekv. 50 cm
-  Ny punkthøyde
-  Eks. punkthøyde fra kart som beholdes
-  Fallpil
-  Balkong over bakken/terrasse
-  Asfalt/fast dekke
-  Fast fallunderlag
-  Sand
-  Busker/Staudfelt
-  Plen
-  Nytt tre/stor busk
-  Benker/benkebord
-  Lekeutstyr



PROSJEKT
Ola Setroms veg 22-24

BYGGERRE
Ola Setroms veg Utvikling AS

LANDSKAPSARKITEKT


PLAN arkitekter AS, Fjordgata 50, 7010 Trondheim
Telefon 73 53 62 00. Telefax 73 53 62 01
e-mail: plan@plan.no

REV.	DATO	TEGNET AV	KONTR. AV	ENDRING
A	02.10.20	kb	kb	Justert bygg og uteareal

TEGNING VISER			
Illustrasjonsplan			
FASE Regulering	KARTGRUNNLAG Euref UTM - NN2000		
DATO 03.07.2020	TEGNET AV mk	KONTROLLERT AV kb	GODKJENT AV -
MALESTOKK 1:250(A3)	TEGNING NR. L-100	REVISJON A	
OPPDRAG NR. 1190170			