



Avstand til Eggbekken

Avstand til Eggbekken

Alternativ plassering sedimentasjonsbasseng og fordrøyningsanlegg. Areal: ca. 540 m² (Endelig plassering vurderes i detaljplan.)

Grønnstruktur naturområde

Antall graver Ust pr. 30.11.20
 Kistegraver: 2 171
 Urnegraver (inntil 4 graver): 3 428
 Minnelund: 2 112
 Totalt 7 711

O-01	Tegning opprettet	30.11.20	RH	BSJ
Rev.	Tekst:		Rev.dato:	Tegn. (Komr.)

Illustrasjonsplan til regulering

Prosjekt:
Reguleringsplan Ust grav- og urnelund
 Oppdragsgiver:
 Trondheim kommune

Illustrasjonsplan


Oppdragsleder: Koordnatsystem: Målestokk:
 Oppdragsnr.: 624775-03 1:1000
 Fag Type Elg Lepert: A1
 Rev. **O-01**



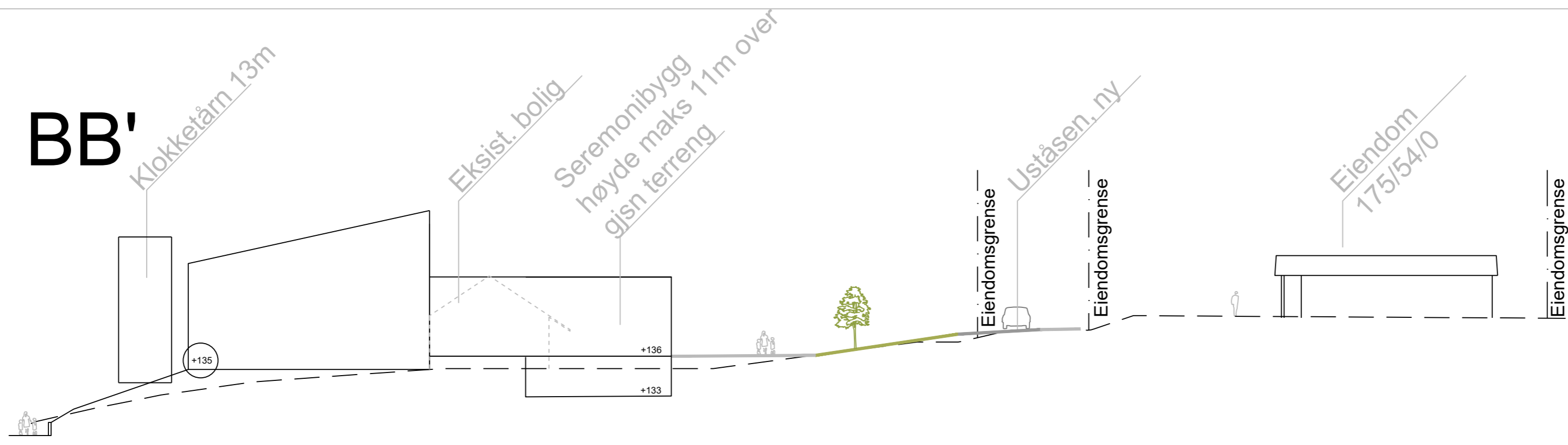
Målestokk

1:300

AA 2'



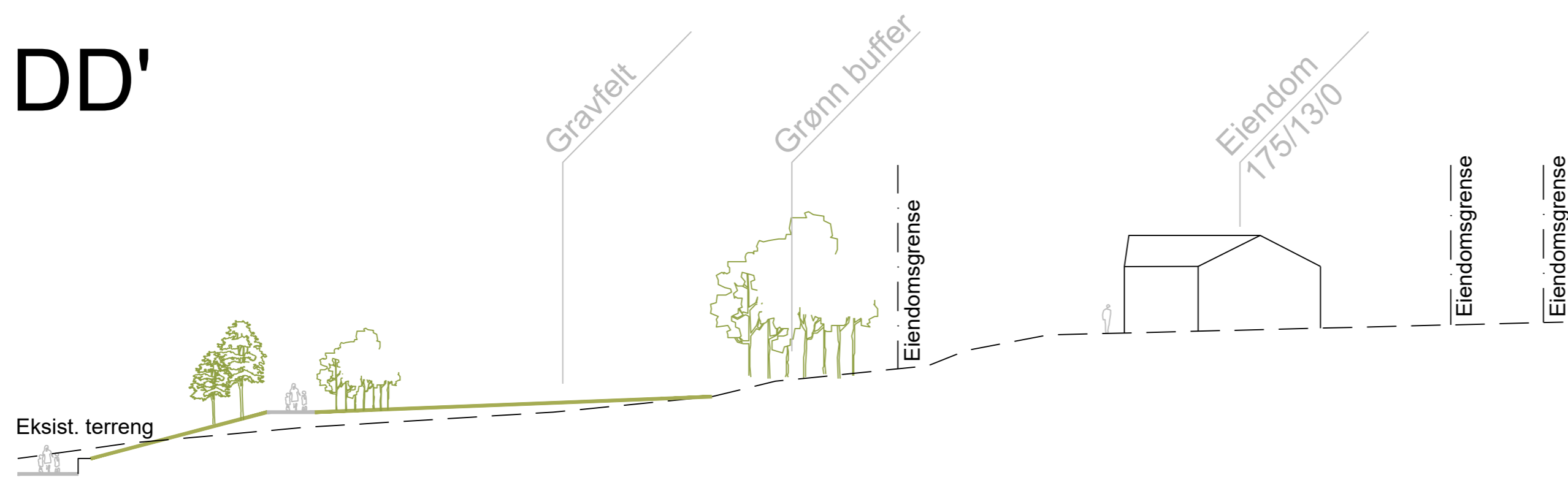
BB'



CC'



DD'



Målestokk

1:1000



O-01	Tegning opprettet	30.11.20	RAH/BSJ
Rev.	Tekst:	Rev dato:	Tegn: Kontr:

Illustrasjonsplan til regulering

asplan viak

Prosjekt:
Ust grav og urnelund
Trondheim kommune

Illustrasjonsplan
Snitt

Oppdragsleder: 624775-03
Koordinatsystem:
Høydedatum:

Målestokk: 1:1000/1:300
Arkivnummer: A1
Rev. nr: 0-01

LS 001
Fag Type Elg Lepen: