






Tegnforklaring

-  Formålsgrense
-  Dagens tomtegrenser
-  Eks. kote - ekv. 100 cm
-  +60.34 Eksisterende høyder som beholdes
-  +59.4 Nye høyder
-  Bygg
-  Grus/ subbus
-  Fast fallunderlag
-  "Torg"- dekke
-  Plen
-  Armert plen
-  Buskfelt
-  Regnbed/ overvannshåndtering
-  Benker/langbord/flyttbare stoler
-  Grill med bord
-  Lekeutstyr
-  Treningsapparater- tuffeparken
-  Eksisterende tre innenfor/ utenfor regulert areal til fromrd.
-  Nytt tre
-  Sykkelparkering
-  Tråkkheller

PROSJEKT

Persaunet trykkskille

BYGGHERRE

Statkraft

LANDSKAPSARKITEKT



PLAN arkitekter AS, Fjordgata 50, 7010 Trondheim  
 Telefon 73 53 62 00. Telefax 73 53 62 01  
 e-mail: plan@plan.no

REV.	DATO	TEGNET AV	KONTR. AV	ENDRING
A	30.06.23	jo	kb	Plassering av badstubbygg Utvalg apparater- tuffepark Sikkerhetsnett bak mål

TEGNING VISER	
Utomhusplan	

FASE		KARTGRUNNLAG	
Underlag, til regulering		Euref UTM - NN2000	
DATO	TEGNET AV	KONTROLLERT AV	GODKJENT AV
15.03.2023	JO	kb	-
MALESTOKK 1:250(A3)		TEGNING NR.	
OPPDRAG NR. 1220070		L-100	
		A	

Eksisterende grusbane, nedkortet til 58x38 m

9/883

60

60

59.7+

Høyder tilpasses grusbanen

Sikkerhetsnett bak fotballmål

Eks. kum  
59.2+

Lav gresskote med sittekanter

Slakklippe

Apen gressplen

Grillplass

Benker under tak

Trykkskillet

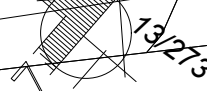
Lek for barn

Regnbed

Regnbed

Regulert gangveg

Eksisterende gangveg



10 m 5 0 m