



**Tegnforklaring**

**Reguleringsplan PBL 2008**  
**§12-5. Nr. 2 - Samferdselsanlegg og teknisk infrastruktur**

GS Gang-/sykkelveg (2015)

**§12-5. Nr. 3 - Grønnstruktur**

BG Blå/grønnstruktur (3002)

TV Turveg (3031)

**§12-6 - Hensynssoner**

H390 Avfallsdeponi (390)

**§12-7 - Bestemmelseområder**

- #1 Område med adkomst til gnr/bnr 73/254 (2)
- #2 Område med adkomst til gnr/bnr 73/80, 73/81, 73/88 og 73/146 (2)
- #3 Område for etablering av gangbru for kobling mot Smidalen (2)
- #4 Område for etablering av gangbru for kobling mot fremtidig byggeområder (2)


**Linjesymbol**

- Plangrense
- - - Formålgrense
- · - · - Bestemmelsegrense
- · - · - Grense for faresone
- - \* - Eiendomsgrense som skal oppheves (1204)
- - - - Bebyggelse som forutsettes fjernet (1215)
- · - · - Midtlinje vassdrag (1262)

**Punktsymboler**

- || Stenging av avkjørsel (1241)

Koordinatsystem: Euref89 NTM10 Kartuttrekk pr dato: 16.01.2024  
 Høydereferanse: NN2000 Kilde: FKB Ekvidistans: 1 m 0 25 50m





**TRONDHEIM KOMMUNE**  
 Detaljregulering for  
**Fredlybekken, nedre del, Sluppen**

MALESTOKK:  
**1:1000 (A2)**  
 KARTBLAD:  
**RP01**

REVISJONER	DATO:	SIGN.	DATO:	SIGN.
Etter tilbakemelding byplan	06.12.2023	LD		
Fjernet ill.linje for sti og nytt kartgrunnlag	16.01.2024	LD		
Lagt til tekst på juridisk linje	17.01.2024	LD		

SAKSBEHANDLING I FØLGE PLAN- OG BYGNINGSLOVEN		DATO:	SIGN.
Oppstartsmøte		23.02.2023	
Kunngjøring vedrørende reguleringsarbeidet		25.03.2023	FAA

Forslagsstiller:  SELBERG ARKITEKTER AS plan   arkitektur   landskap	TEGNET	REGULERINGSPLAN NR.
	L.D.	r20230007
Tiltakshaver: 	SAKSBEH.	ARKIVNR.
DATO: 04.07.2023	Kommunens saksnr: 23/1616, 2023/9562	