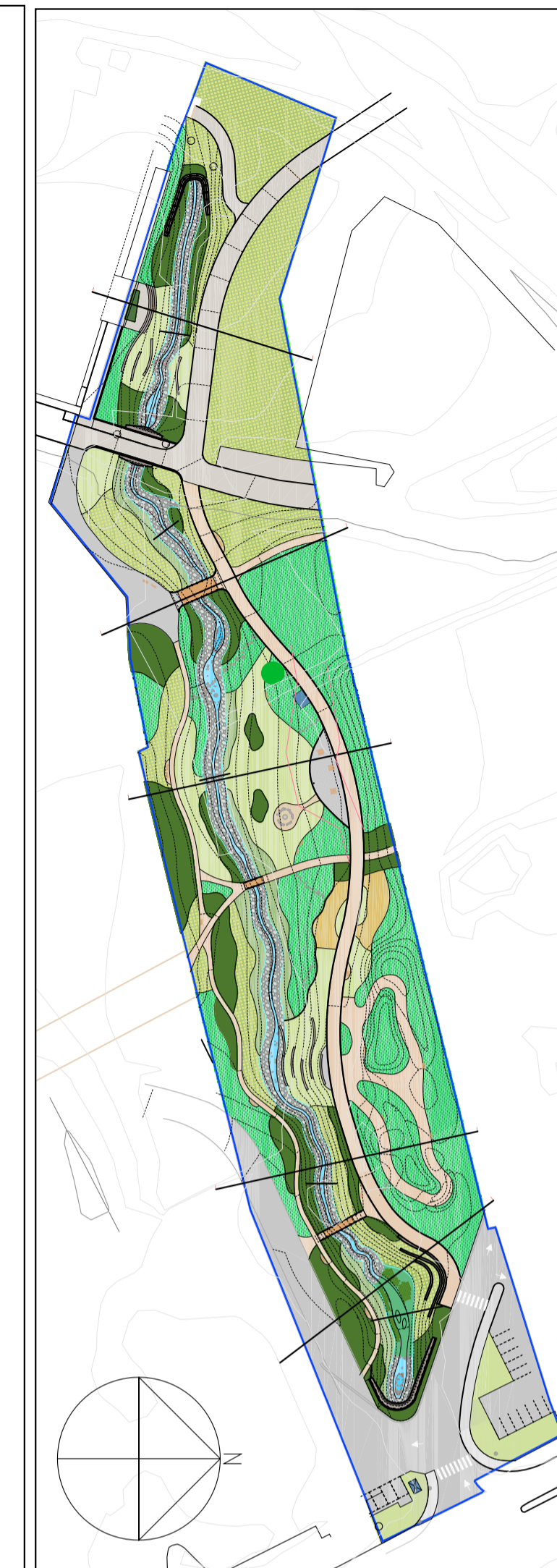
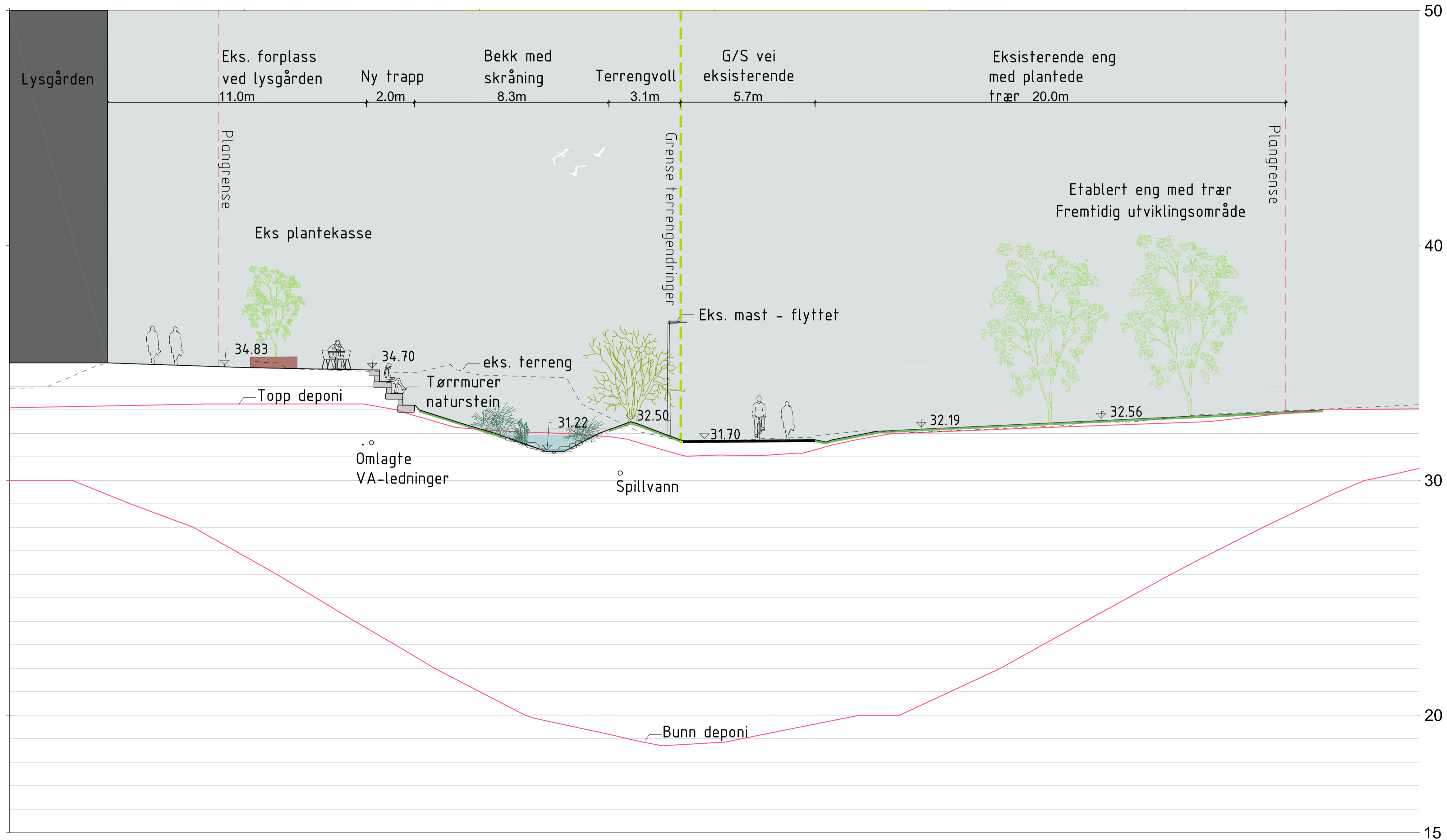


Snitt AA



FAG	SAKSNUMMER	TEGN NR	REVISJON
L	22093	O121	B02

Forprosjekt	04.07.23	MT	HM	B02
Til godkjenning hos Trondheim kommune	26.06.23	MT	HM	01
Revisjon/ending		Dato	Sign.	Kontr.

OPPDRAGSGIVER
TRONDHEIM KOMMUNE

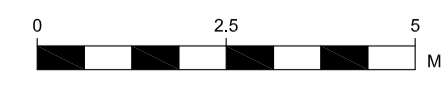
Følgende	Ansvar prosj.	Legget	Godkjent	Dato	Målestokk
L-22093-0121	HM	MT	AR	26.06.23	A1 1:100 A3 1:200

PROSJEKT
Fredlybekken nedre del, Sluppen
Tegningen gjelder: **gnr./bnr 73/143, 142,120,118 m.fl**
LANDSKAP
Illustrasjonssnitt AA' Bekk ved lysgården
Koordinatsystem Euref 89 NTM10, NN-2000

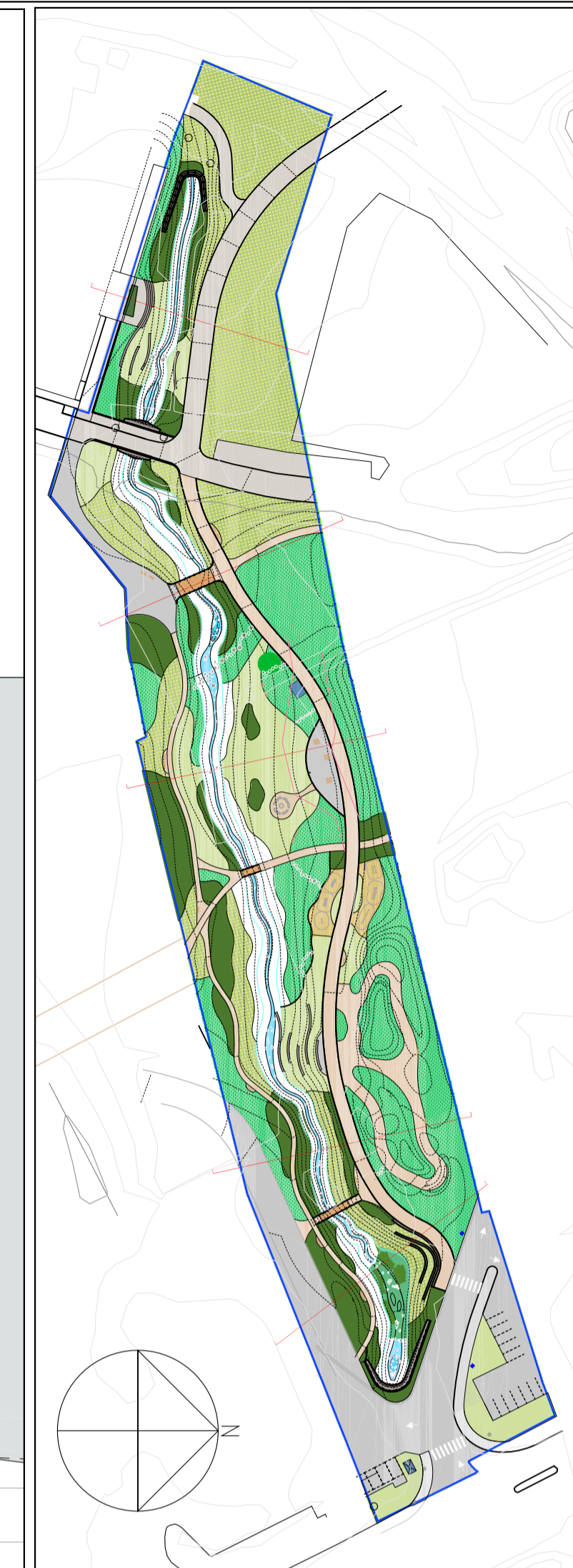
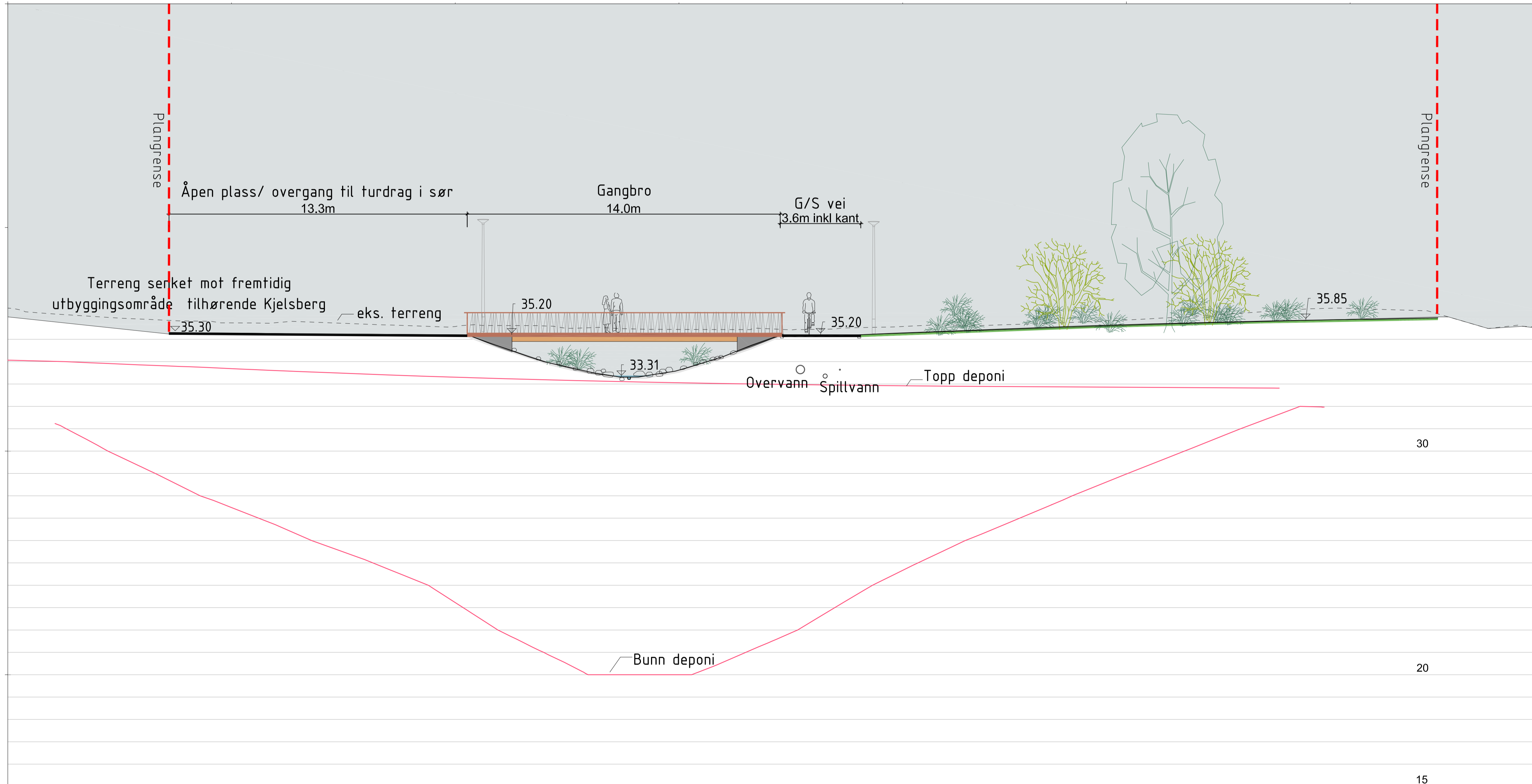
PROSJEKTFASE
Reguleringsplan



FAG	SAKSNUMMER	TEGN NR	REVISJON
L	22093	O121	B02



Snitt BB



FAG	SAKSNUMMER	TEGN NR	REVISJON
L	22093	O122	B02

Føring	Ansvar	Legnet	Godkjent	Dato	Målestokk
L-22093-O122	HM	MT	AR	26.06.23	A1 1:100 A3 1:200

Forprosjekt	04.07.23	MT	HM	B02
Til gjennomsyn hos Trondheim kommune	26.06.23	MT	HM	01
Revisjon/ændring	Dato	Sign.	Kontr.	Rev.

OPPDRAGSGIVER
TRONDHEIM KOMMUNE

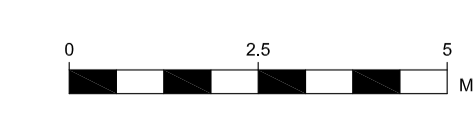
Føring	Ansvar	Legnet	Godkjent	Dato	Målestokk
L-22093-O122	HM	MT	AR	26.06.23	A1 1:100 A3 1:200

PROSJEKT
Fredlybekken nedre del, etappe 4
Føringens gnr: gnr./brn 73/143, 142,120,118 m.fl.
LANDSKAP
Illustrasjonssnitt BB' Gangbro
Koordinatsystem Euref 89 NTM10, NN-2000

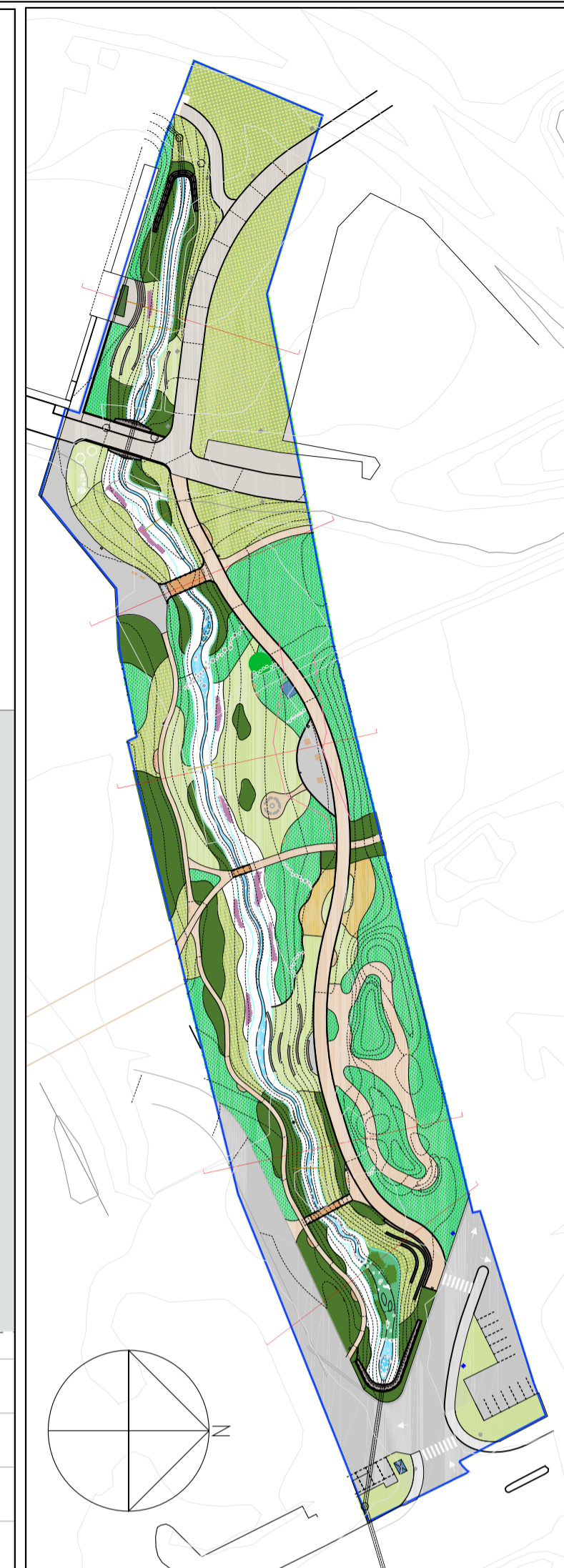
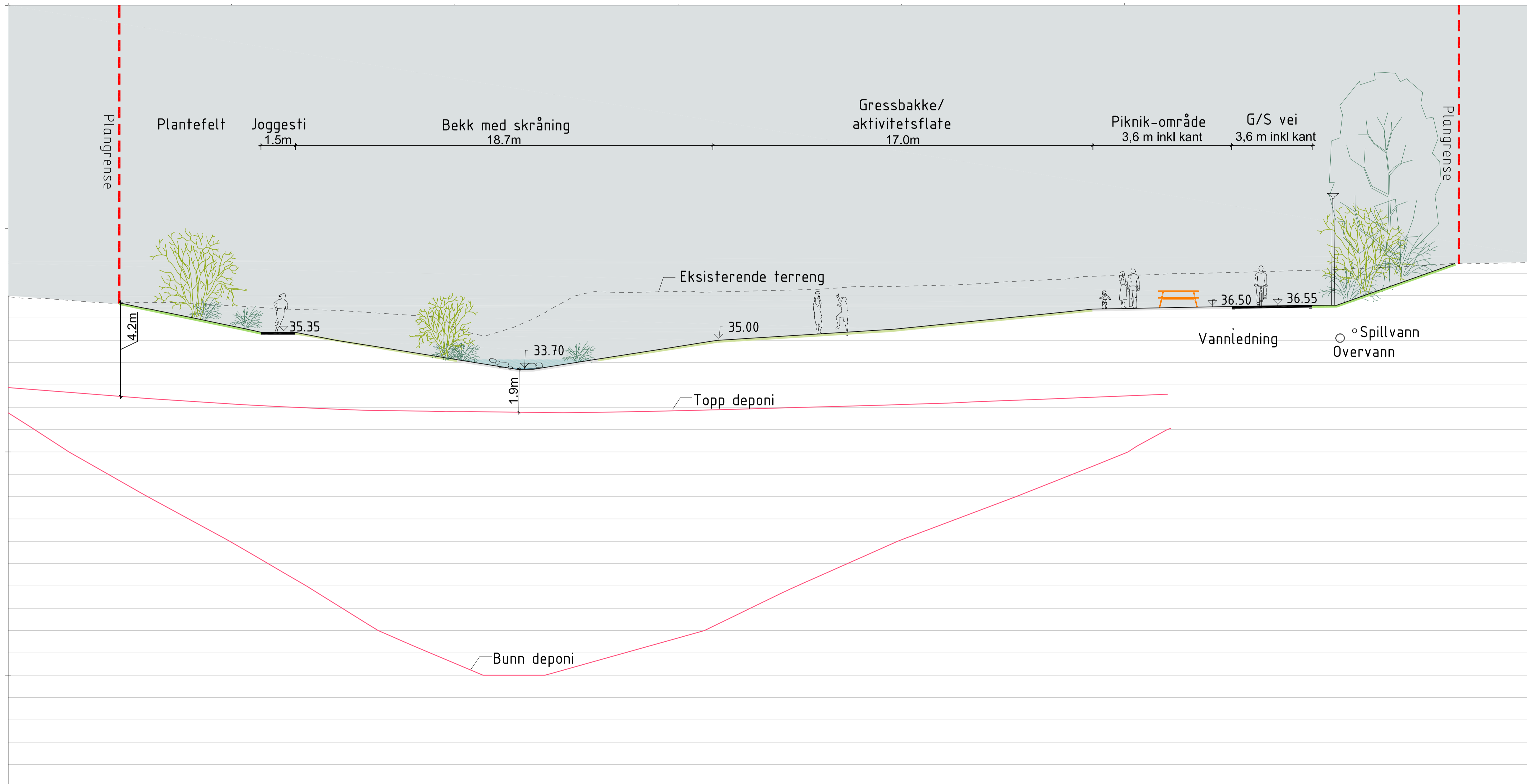
PROSJEKTFASE
Reguleringsplan



FAG	SAKSNUMMER	TEGN NR	REVISJON
L	22093	O122	B02



Snitt CC



FAG	SAKSNUMMER	TEGN NR	REVISJON
L	22093	O123	B02

Følle	04.07.23	MT	HM	B02
Til gjennomsyn hos Trondheim kommune	26.06.23	MT	HM	01
Revisjon/ændring	Dato	Sign.	Kontr.	Rev.

OPPDRAGSIVER
TRONDHEIM KOMMUNE

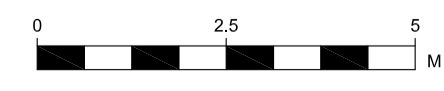
Følle	Ansvar	Legget	Godkjent	Dato	Målestokk
L-22093-0123	HM	MT	AR	26.06.23	A1 1:100 A3 1:200

PROSJEKT
Fredlybekken, etappe 4, nedre del
Følleplan gjelder: gnr/brn 73/143, 142,120,118 m.fl
LANDSKAP
Illustrasjonssnitt CC' Aktivitetsområde
Koordinatsystem NTM10, NN-2000

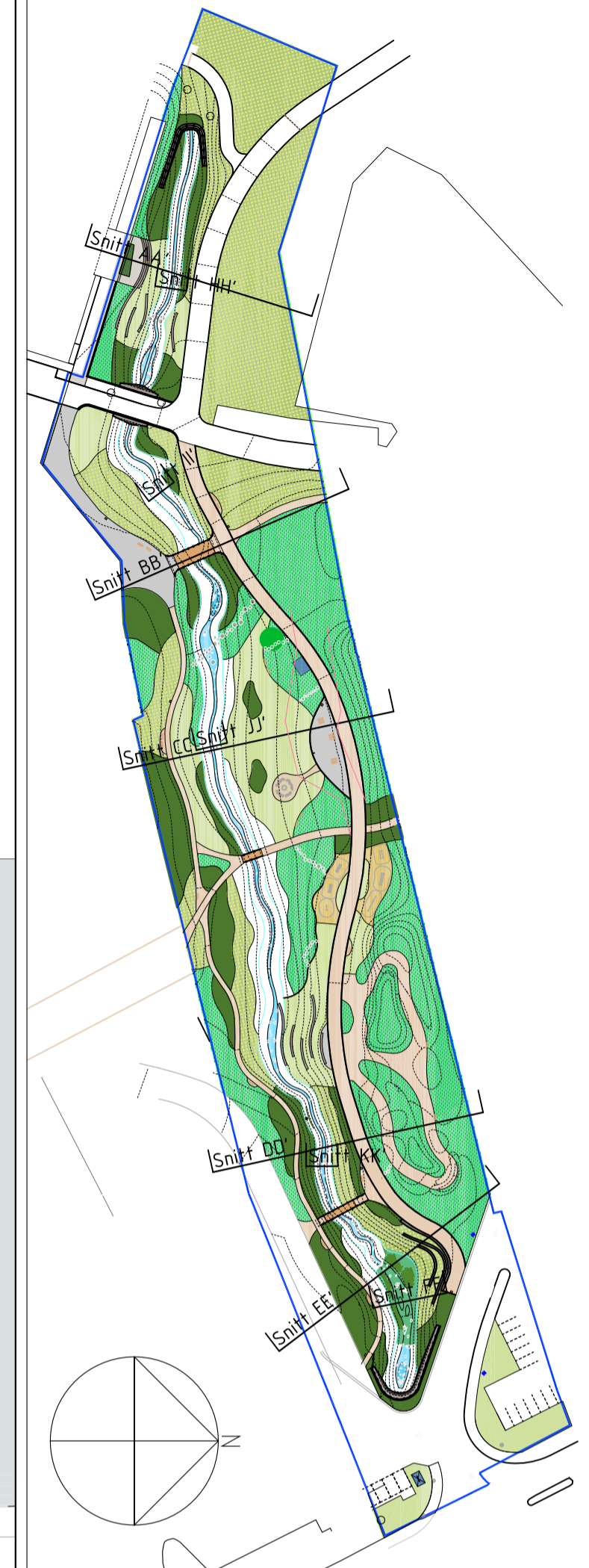
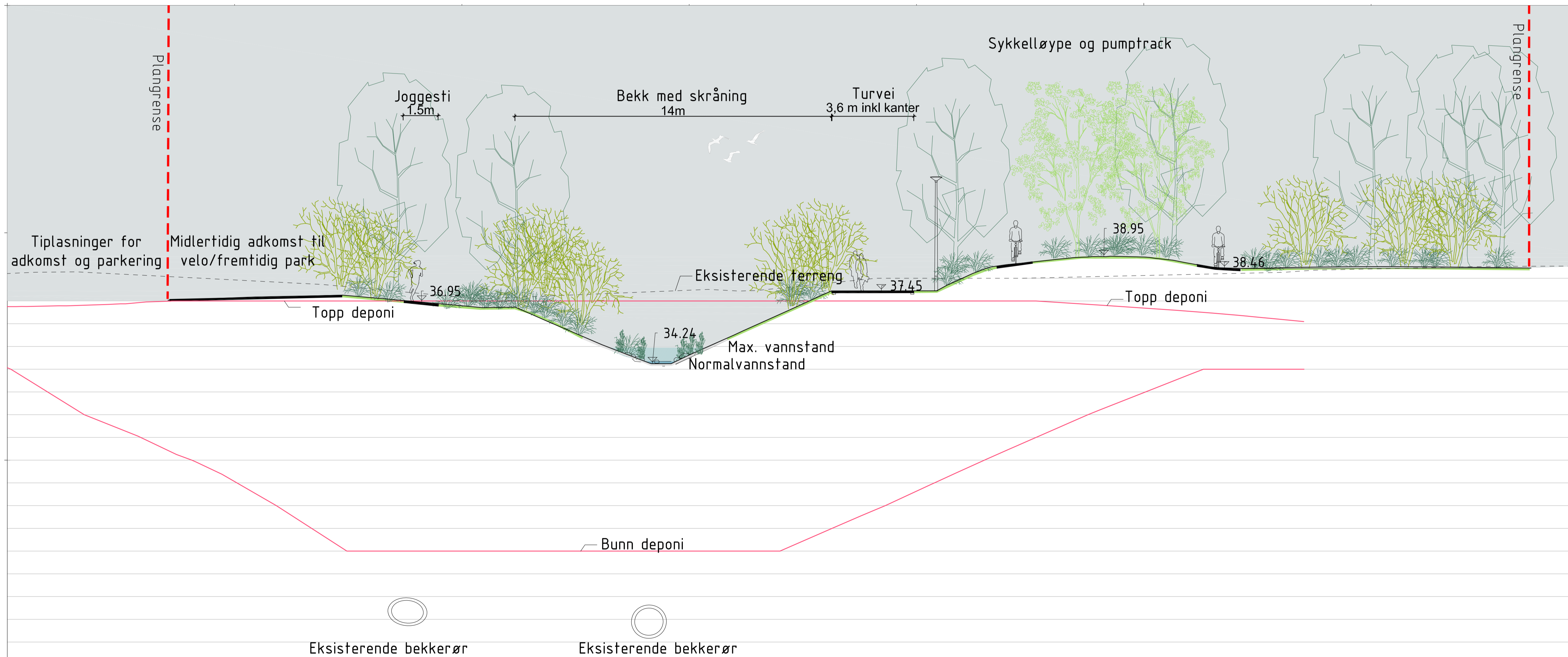
PROSJEKTFASE
Reguleringsplan



FAG	SAKSNUMMER	TEGN NR	REVISJON
L	22093	O123	B02



Snitt DD



FAK	SAKSNUMMER	TEGN NR	REVISJON
L	22093	O124	B02

Forprosjekt	04.07.23	MT	HM	B02
Til gjennomsyn hos Trondheim kommune	26.06.23	MT	HM	01
Revisjon/ending		Dato	Sign.	Kontr.

OPPDRAGSGIVER
TRONDHEIM KOMMUNE

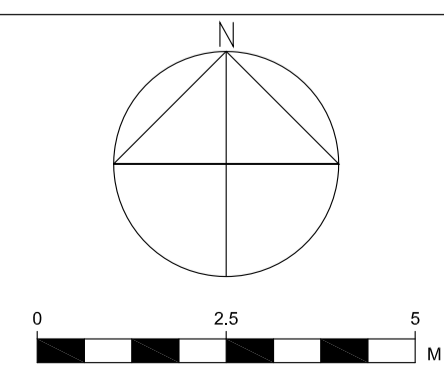
Følgende	Ansvar prosj.	Legget	Godkjent	Dato	Målestokk
L-22093-0124	HM	MT	AR	26.06.23	A1 1:100 A3 1:200

PROSJEKT
Fredybekken nedre del, etappe 4
Tegningen gjelder: **gnr/brn 73/143, 142,120,118 m.fl**
LANDSKAP
Illustrasjonssnitt DD' Bratt bekkeskråning
Koordinatsystem NTM10, NN-2000

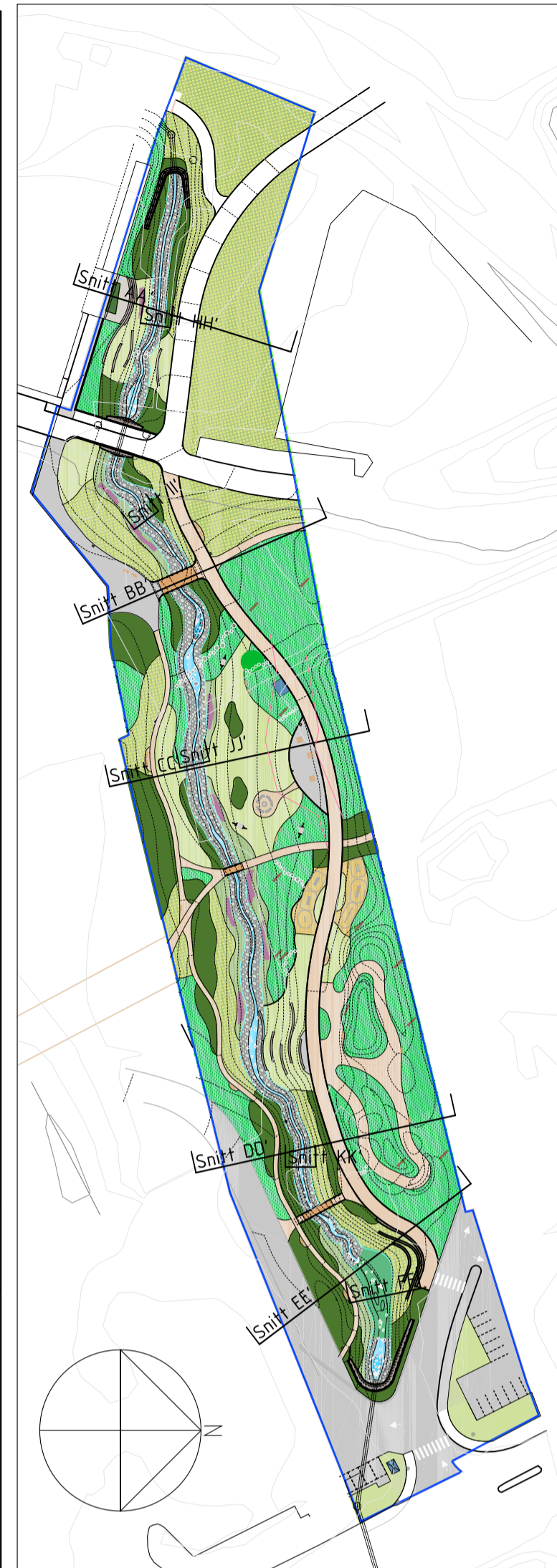
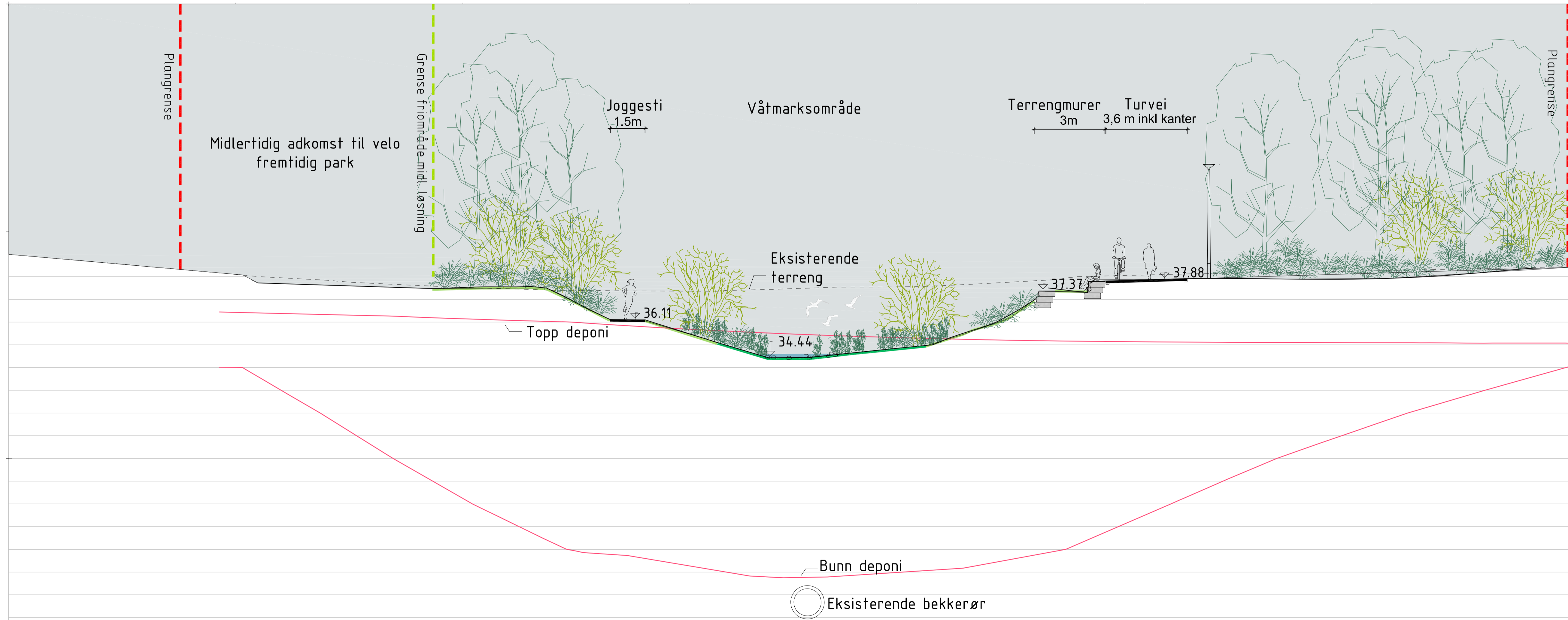
PROSJEKTFASE
Reguleringsplan



FAK	SAKSNUMMER	TEGN NR	REVISJON
L	22093	O124	B02



Snitt EE



FAK	SAKSNUMMER	TEGN NR	REVISJON
L	22093	O125	B02

Forprosjekt	04.07.23	MT	HM	B02
Til godkjenning hos Trondheim kommune	26.06.23	MT	HM	01
Revisjon/ending		Dato	Sign.	Kontr.

OPPDRAGSGIVER
TRONDHEIM KOMMUNE

Følgende	Ansvar prosj.	Legget	Godkjent	Dato	Målestokk
L-22093-0125	HM	MT	AR	26.06.23	A1 1:100 A3 1:200

PROSJEKT
Fredlybekken nedre del, etappe 4
Følgende guler: gnr/brn 73/143, 142,120,118 m.fl.
LANDSKAP
Illustrasjonssnitt EE' Våtmarksområde
Koordinatsystem NTM10, NN-2000

PROSJEKTFASE
Reguleringsplan



FAK	SAKSNUMMER	TEGN NR	REVISJON
L	22093	O125	B02

