

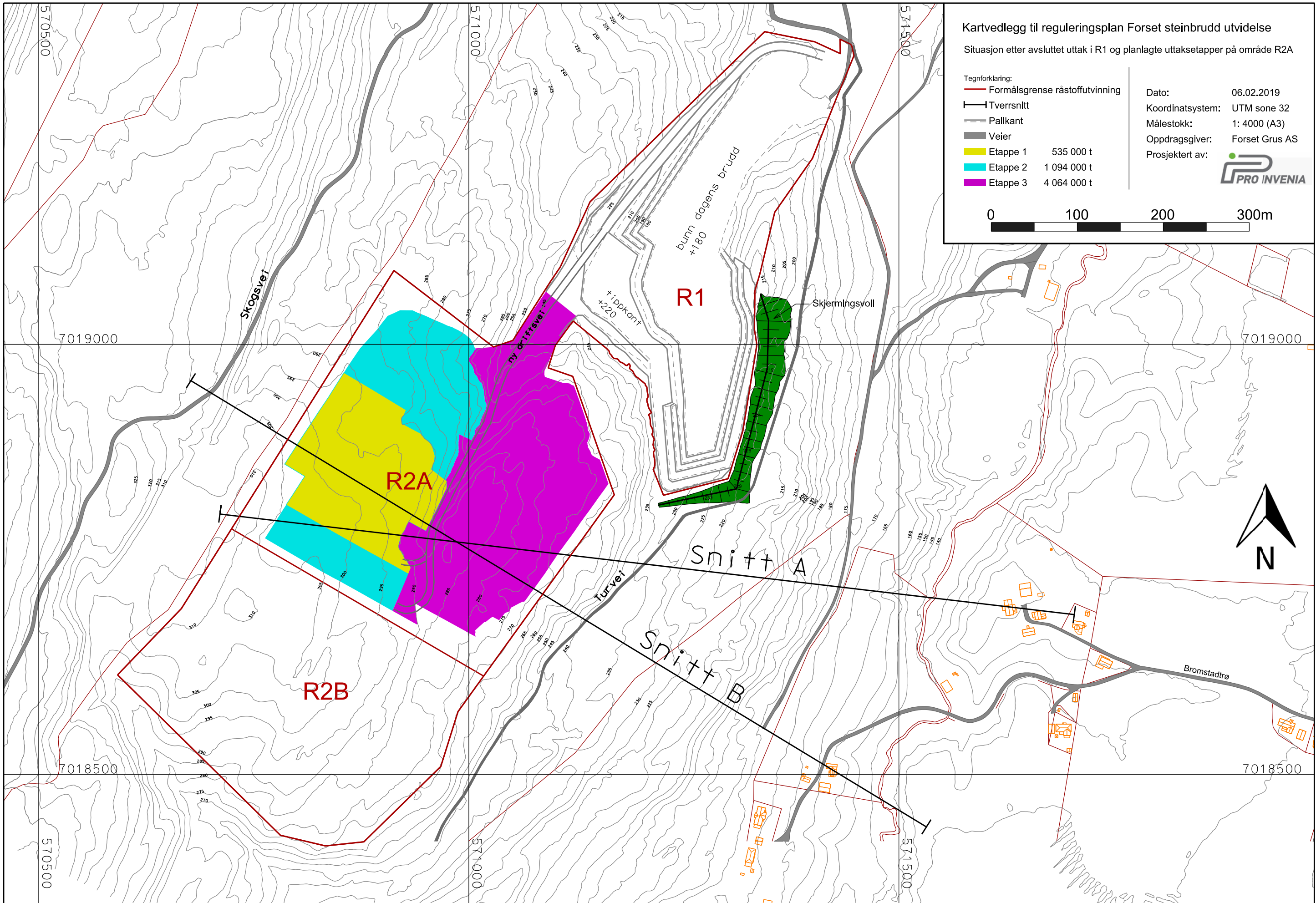
# Kartvedlegg til reguleringsplan Forset steinbrudd utvidelse

Situasjon etter avsluttet uttak i R1 og planlagte uttaksetapper på område R2A

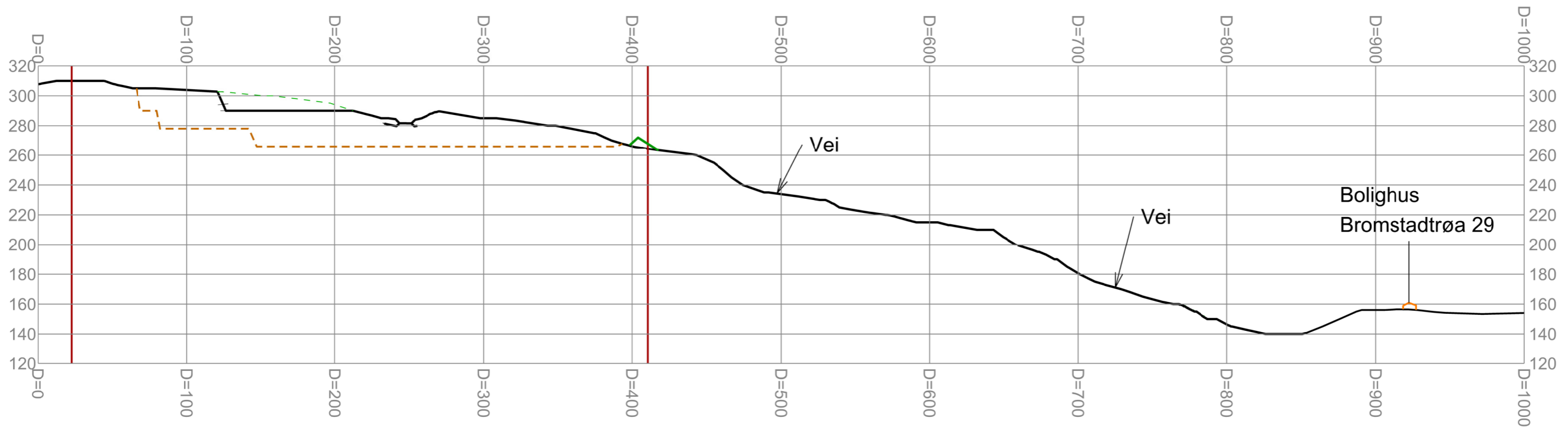
Tegnforklaring:

	Formålsgrense råstoffutvinning
	Tverrsnitt
	Palkkant
	Veier
	Etappe 1 535 000 t
	Etappe 2 1 094 000 t
	Etappe 3 4 064 000 t

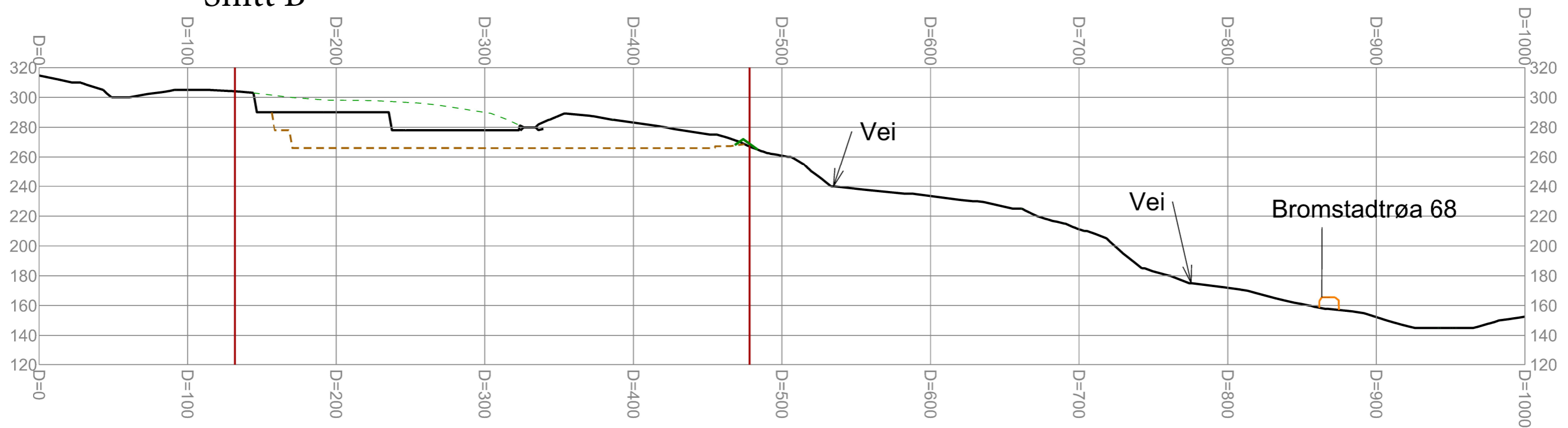
Dato: 06.02.2019  
Koordinatsystem: UTM sone 32  
Målestokk: 1: 4000 (A3)  
Oppdragsgiver: Forset Grus AS  
Prosjektert av:



# SNITT A



# Snitt B



Forset Øvre steinbrudd utvidelse  
Reguleringsområde R2

Tegnforklaring:

- - - Dagens terreng 2019
- Terreng etter etappe 1, 2 år etter oppstart
- - - Terreng etter Etappe 3, forventet 21 år etter oppstart
- Formålsgrense uttak