

VEDLEGG 4 – Vertikalgeometri planlagte veger

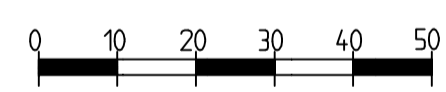
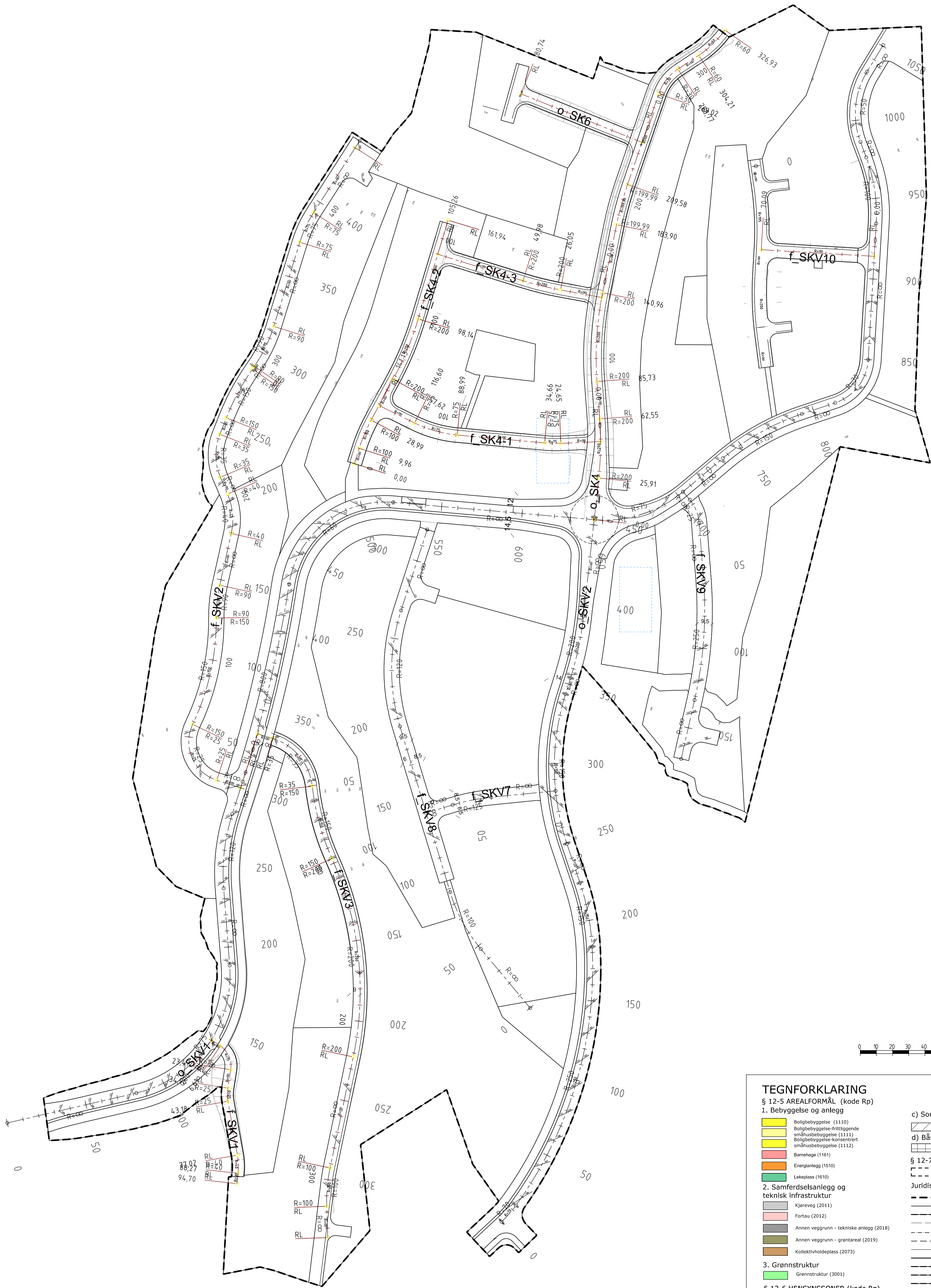
Detaljregulering av Trøåsen Nord

PlanID R2016002



2	2019-04-26	Etter kommunens tilbakemelding	Jann T. Fossum		Jann T. Fossum
1	2019-01-15	Komplett reguleringsplan	Jann T. Fossum		Jann T. Fossum
Versjon	Dato	Beskrivelse	Utarbeidet	Fagkontrollert	Godkjent

Dette dokumentet er utarbeidet av Norconsult AS som del av det oppdraget som dokumentet omhandler. Opphavsretten tilhører Norconsult. Dokumentet må bare benyttes til det formål som oppdragsavtalen beskriver, og må ikke kopieres eller gjøres tilgjengelig på annen måte eller i større utstrekning enn formålet tilsier



TEGNFORKLARING

§ 12-5 AREALFORMÅL (kode Rp)

1. Bebyggelse og anlegg

- Boligbebyggelse (1110)
- Boligbebyggelse-frittliggende
- Landbruksbebyggelse (1111)
- Boligbebyggelse-konsentrert
- Landbruksbebyggelse (1112)
- Barnehage (1161)
- Energianlegg (1510)
- Løseplass (1610)

2. Samferdselsanlegg og teknisk infrastruktur

- Kjøreveg (2011)
- Fortau (2012)
- Annen veggrunn - tekniske anlegg (2018)
- Annen veggrunn - grøntareal (2019)
- Kollektivhaldningsplass (2073)

3. Grønnstruktur

- Grønnstruktur (3001)

§ 12-6 HENSYNSSONER (kode Rp)

a.1) Sikringssoner

- H140 - friakt
- H370 - Heyspenningssone

a.3) Faresoner

- H570 - Bevaring av kulturminne
- H730 - Sidslegging etter lov om kulturminner

§ 12-7 Område bestem. (kode Rp)

- Bestemmelse område

Jurdiske linjer og symboler

- Planens begrensning
- Farmillegrens
- Grens for fareområde
- Regulert senterflis
- Regulert kjørefelt
- Byggingsgrense
- Måle- og avstandslinje
- Byggingen som inngår i planen
- Grens for angitt høydeklasse
- Grens for løsligingsone
- Grens for sikringsone
- Grens for bestemmelse
- Regulert høyde
- Avkjørsel - både inn og utkjørsel

Kartlagt (c.v): Saker 68 - 17432
 Hensynsplan nr: 16200
 Planlagt dato: 28.10.2015
 Utvik av grunnnett (R201): 28.10.2015

Klæbu KOMMUNE
 Detaljregulering av:
DEL AV TRØÅSEN - Regulerte vegger

MÅLSTOKK:
 1:1000 (A0)
 KARTBLAD:

REVISJONER	DATO	SIGN.	DATO	SIGN.

a) Ith kommunens tilbakemelding 26.04.2019 #

SAKSBEHANDLING I.F.L.G. PLAN- OG BYGNINGSLOVEN

DATO	SIGN.
mai 2016 og nov 2018	#

1. behandling i Bygningsrådet/Det faste utvalg for plansaker

2. behandling i Bygningsrådet/Det faste utvalg for plansaker

Evt. nytt offentlig ettersyn

3. behandling i Bygningsrådet/Det faste utvalg for plansaker

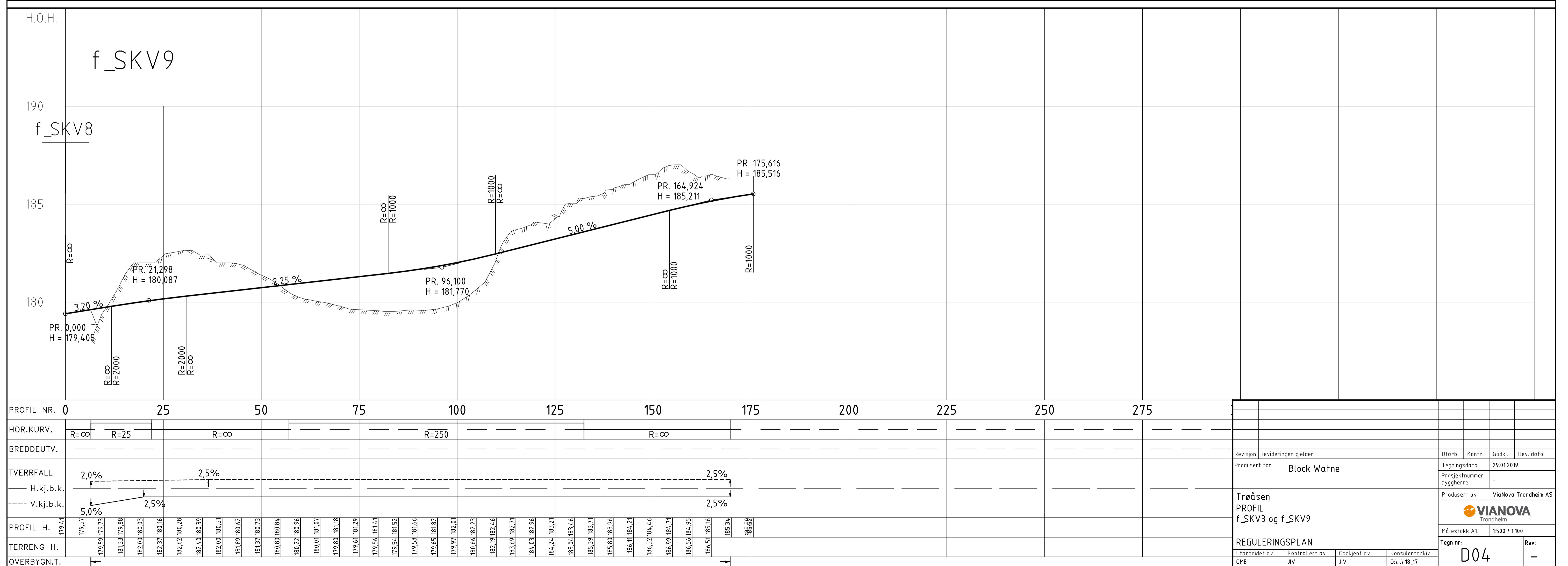
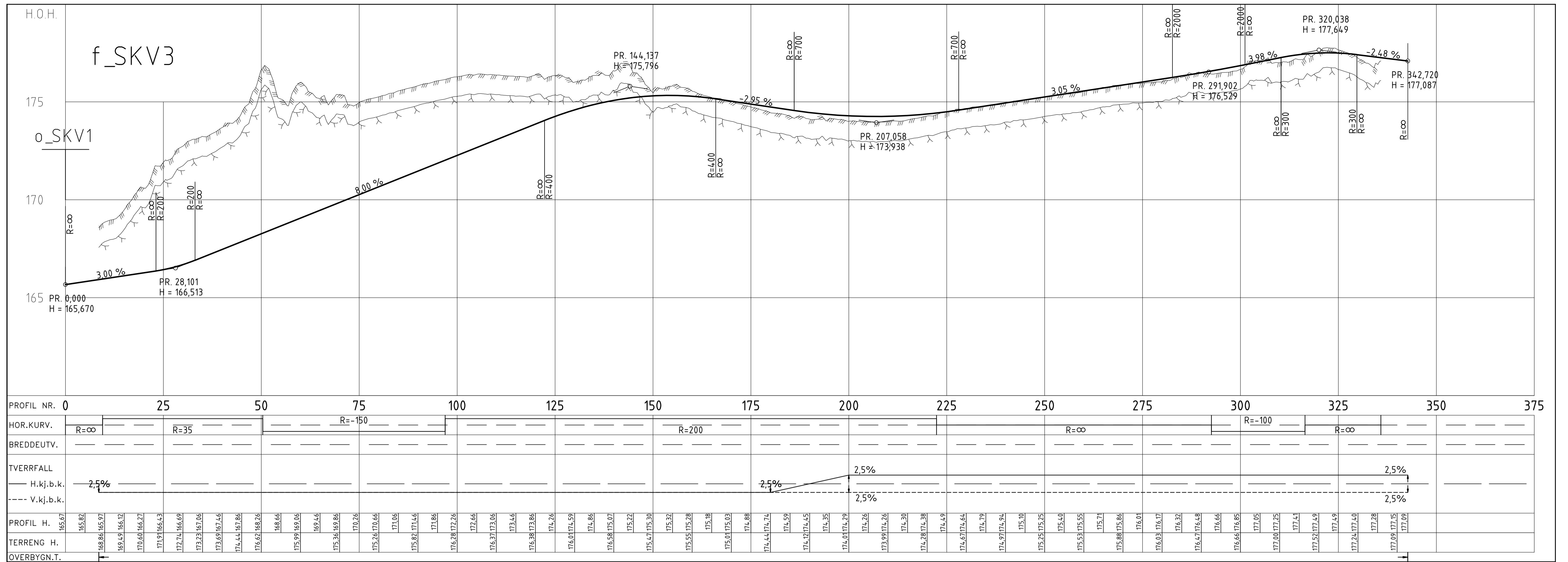
Innrykts vedtak

Planen er utarbeidet av:

Norconsult

TEGNET:	REGULERINGSPLAN NR.
J.F.	R201602
	KOMMUNENS SAKSNR.
	16/193-13-L12

Dato 15.01.2019



Revisjon	Revideringen gjelder	Utlarb.	Kontr.	Godkj.	Rev. dato
Produisert for:	Block Watne	Tegningsdato	29.01.2019		
		Prosjektnummer	-		
		Produisert av	ViaNova Trondheim AS		
Tråsåsen PROFIL f_SKV3 og f_SKV9		Målestokk A1:	1:500 / 1:100		
REGULERINGSPLAN		Tegn nr:	D04		
Utlarbeidet av	Kontrollert av	Godkjent av	Konsulentarkiv	Rev: -	
OME	JIV	JIV	01.18.17		

