TRONDHEIM KOMMUNE
Tråanten tjïelte

Kart- og plandokumenter for 18870826

Planen ble vedtatt 28.08.1887.

Planens opprinnelige planutstrekning er vist med svart stiplet strek og gjeldende planområde er vist som rødt område.

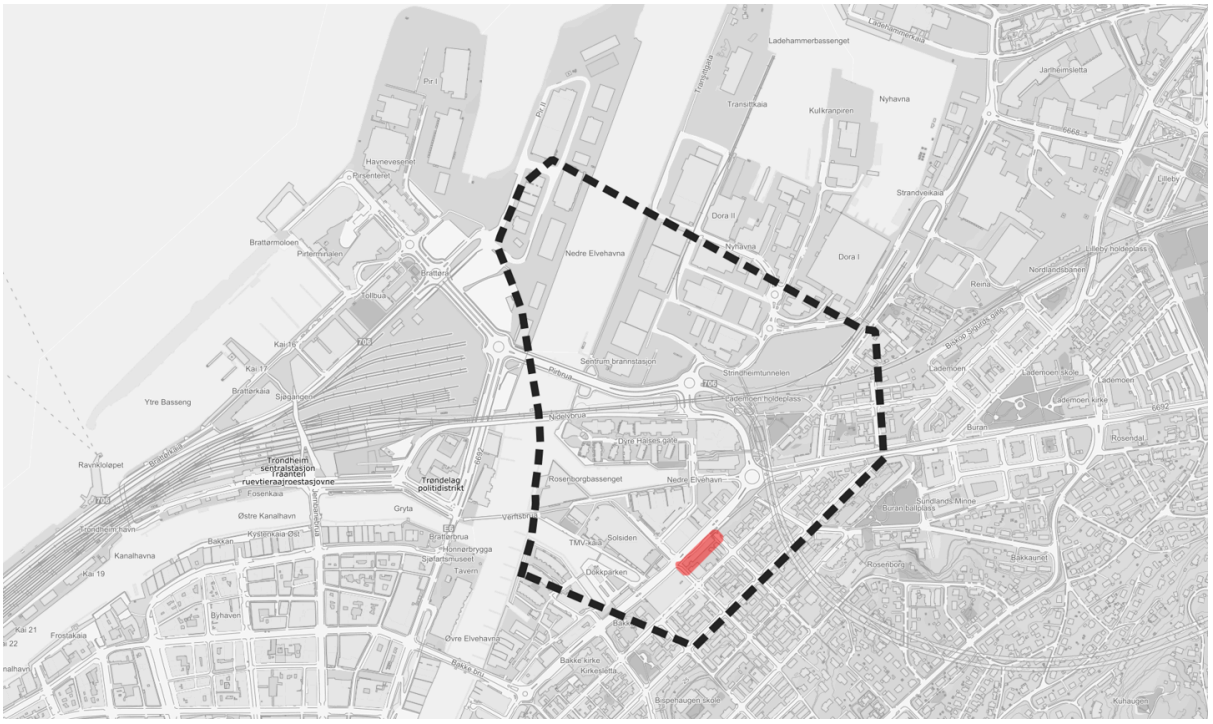

Eiendommer berørt av planen:

410/2, 410/33, 410/34, 410/59, 410/149, 410/152, 410/154, 410/488, 410/644,

Innhold

Oversiktskart som viser opprinnelig og gjeldende planavgrensning

Flyfoto med opprinnelig og gjeldende planavgrensning

Gjeldende plankart og gjeldende del av plankart

~~Gjeldende reguleringsbestemmelser~~ (18870826 har ikke bestemmelsesdokument)

Gjeldende reguleringsplaner i området

Kommuneplanens arealdel 2022-2034 med tegnforklaring

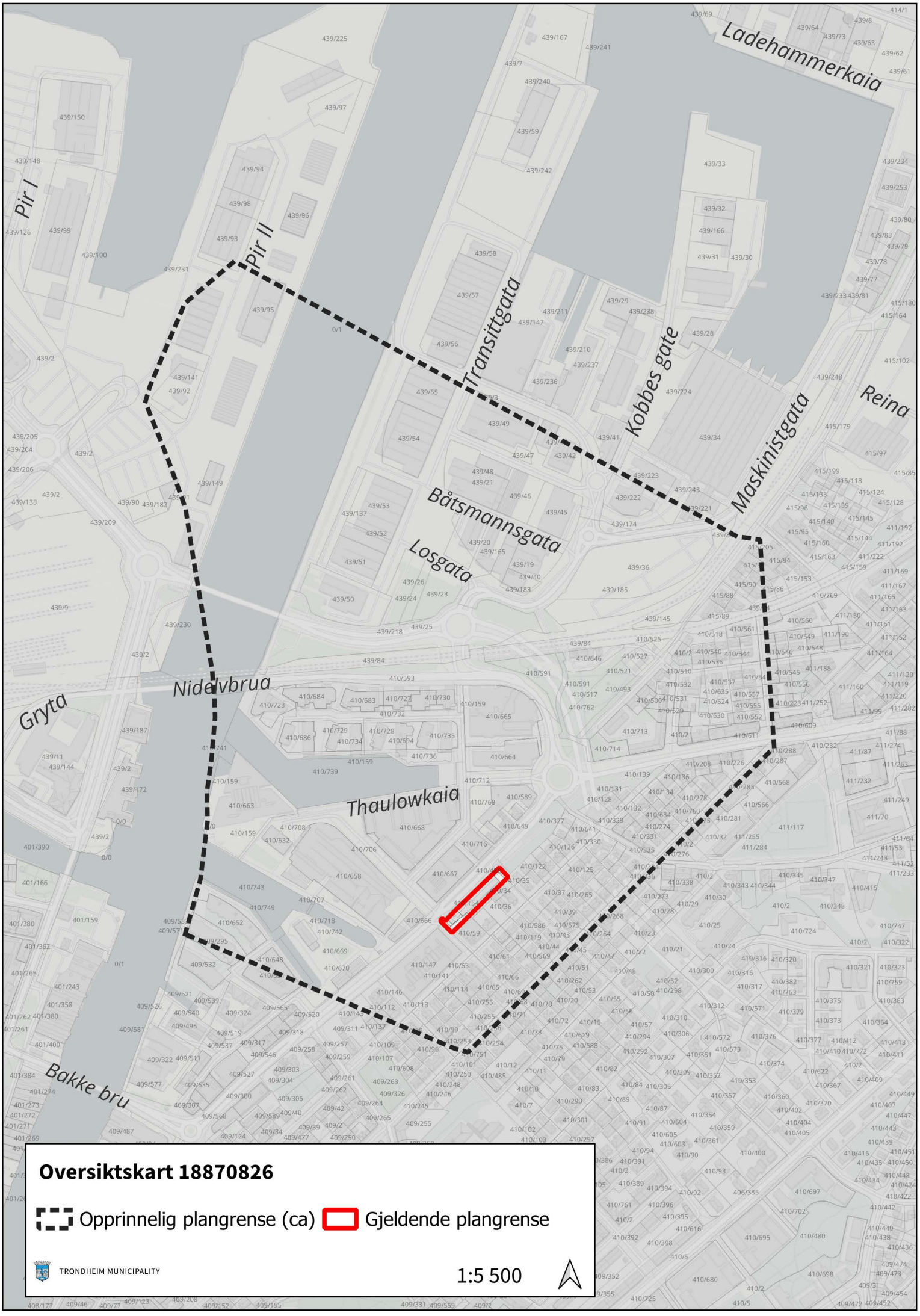
Ladehammerkaia
Pir I
Pir II
Transittgata
Kobbes gate
Maskinistgata
Reina
Båtsmannsgata
Losgata
Nidelvbrua
Gryta
Thaulowkaia
Bakke bru
Oversiktskart 18870826
Opprinnelig plangrense (ca)
Gjeldende plangrense
TRONDHEIM MUNICIPALITY
1:5 500


Flyfoto 18870826
Opprinnelig plangrense (ca)
Gjeldende plangrense
TRONDHEIM MUNICIPALITY
1:5 500


Pir I
Ladehammerkaia
Ladehammerbassenget
Kullkranpiren
Nyhavna
Strandveikaia
Brattøra
Reina
Buran
Øvre Elvehavna
Verftsgata
Bakke bru
Bakke kirke
Kirkesletta
Bispehaugen skole
Weidemanns vei
Båhus gate
Rosenborg
Trondheim vandrerhjem
KART
TRONDHJEMS BYDELE
LADEMOEN
BAKKESTRANDEN
Planomriss 18870826
Opprinnelig plangrense (ca)
Gjeldende plangrense
TRONDHEIM MUNICIPALITY
1:6 000

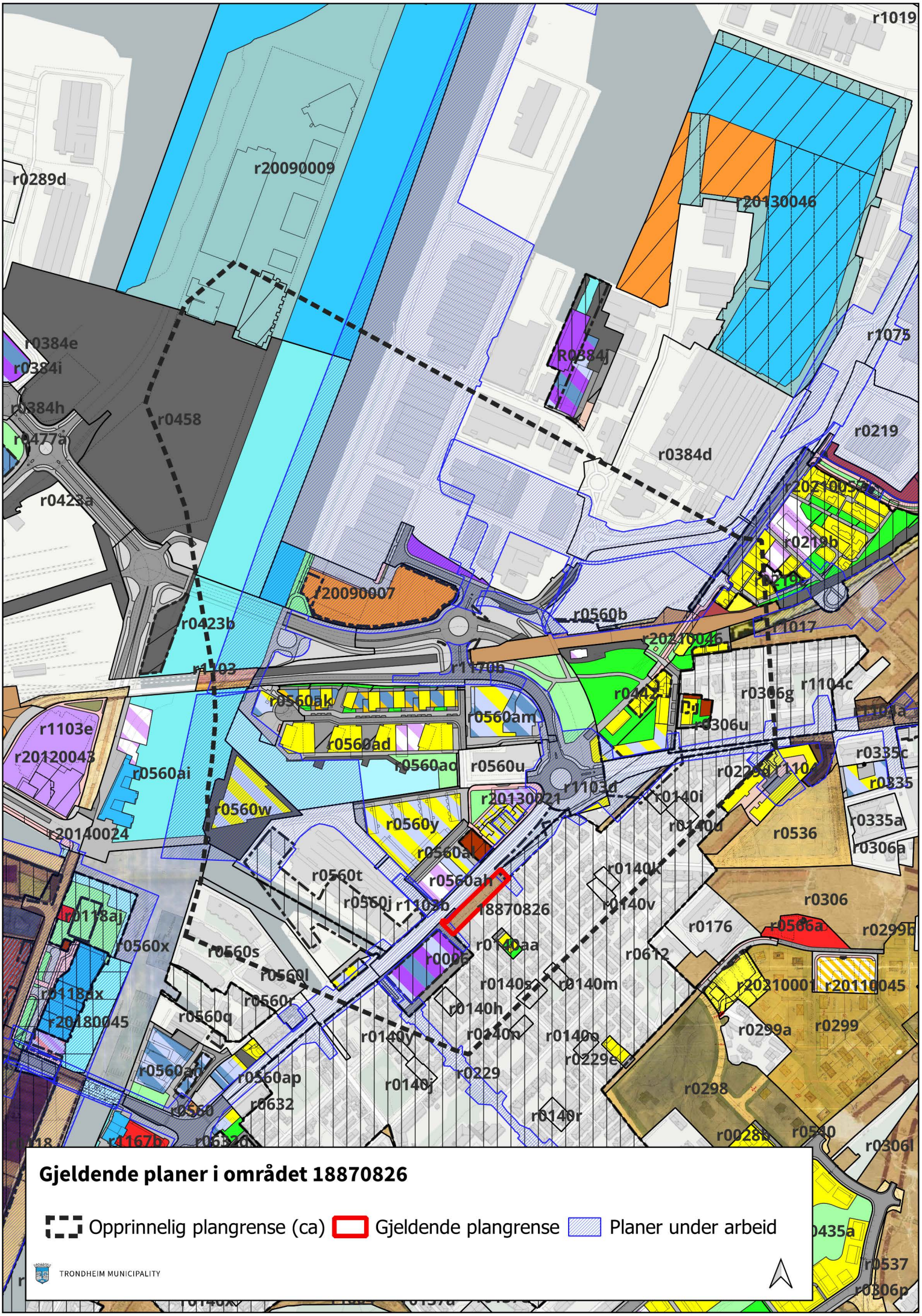
Gjeldende planer i området 18870826
Opprinnelig plangrense (ca)
Gjeldende plangrense
Planer under arbeid
TRONDHEIM MUNICIPALITY
r1019
r0289d
r20090009
r20130046
r0384e
r0384i
r0384h
r0477a
r0458
R0384j
r1075
r0219
r0384d
r0423a
r20210054
r0219b
r20090007
r0560b
r0423b
r1017
r20210046
r1103
r1170b
r0442
r0306g
r1104c
r0560ak
r0560am
r0306u
r1103e
r0560ad
r0560ac
r0560u
r0335c
r20120043
r0560ai
r0229d
r1104
r0335
r1103d
r20130021
r0140i
r0560w
r0560y
r0140u
r0536
r0335a
r20140024
r0560ai
r0306a
r0560t
r0560ah
r0140k
r0560j
r1103b
18870826
r0140v
r0306
r0118aj
r0176
r0566a
r0299b
r0560x
r0560s
r0140aa
r0612
r0006
r0560l
r0140s
r0140m
r20210001
r20110045
r0118dx
r0560r
r0140h
r20180045
r0560q
r0299a
r0299
r0140y
r0140n
r0140o
r0229e
r0560ad
r0560ap
r0229
r0140j
r0298
r0560
r0632
r0140r
r0028b
r0540
r0306l
r1167b
r0632d
r0435a
r0537
r0306p

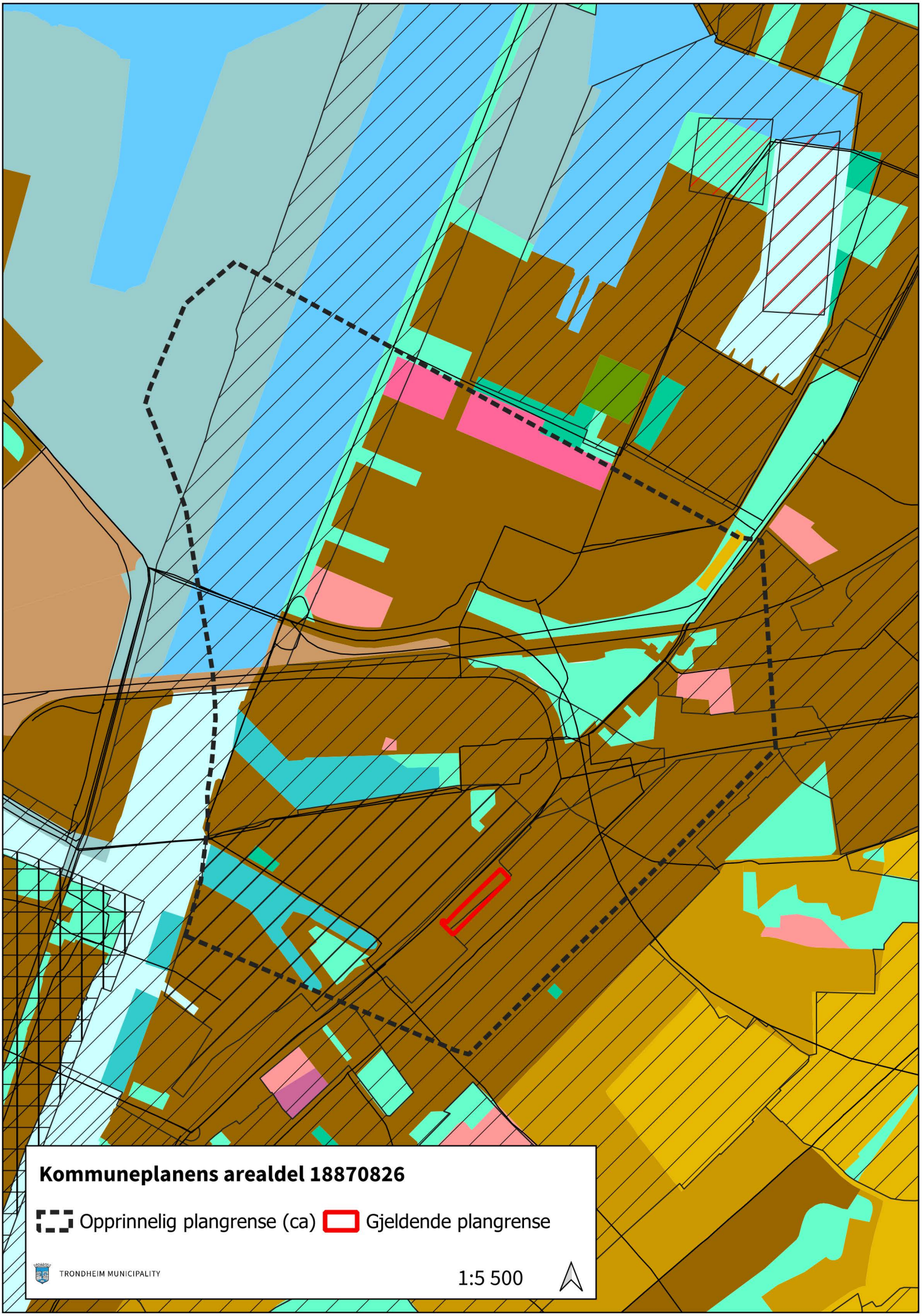
Kommuneplanens arealdel 18870826
Opprinnelig plangrense (ca)
Gjeldende plangrense
TRONDHEIM MUNICIPALITY
1:5 500

KPA 2022-2023, Reguleringsplan 18870826.

Kommuneplanens arealdel er den gjeldende overordnede planen for Trondheim, og gjelder foran reguleringsplaner vedtatt før 21.03.2013 ved motstrid. Dersom planen oppheves blir området uregulert, og KPA blir det eneste styringsverktøyet for byggesaker og nye tiltak i området.

KPA består av et arealkart og juridisk bindende bestemmelser. Du finner bestemmelsesdokumentet og andre relevante dokumenter her. Plankartet til KPA kan du se i kommunens kartløsning: ISYmap. Finn KPA under «Arealplaner» i sidepanelet og søk på PlanID for å finne planen.

Tegnforklaringen under viser hvilke arealformål og hensynssoner fra KPA som gjelder i kartutsnittet for denne planen.

Arealformål i KPA innenfor kartutsnittet

- Byggesone 1
- Blå/grønnstruktur
- Småbåthavn

Hensynssoner KPA innenfor kartutsnittet

- 1.27 Nedre Elvehavn
- 1.31 Møllenberg/Rosenborg/Kirkesletten
- 1.32 Bakke kirke og Bakke gård
- Nidelvkorridoren