



TEGNFORKLARING

PBL § 12 REGULERINGSPLAN

PBL § 12-5 AREALFORMÅL


1. BEBYGGELSE OG ANLEGG

-  Boligbebyggelse (1110)
-  Renovasjonsanlegg (1550)

2. SAMFERDSELSANLEGG OG TEKNISK INFRASTRUKTUR

-  Kjørveg (2011)

3. GRØNNSTRUKTUR

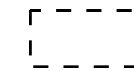
-  Grønnstruktur (3001)

PBL § 12-6 HENSYNSSONER







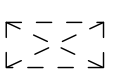

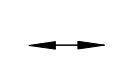
SIKRINGSSONE

-  Frisikt (140)

PBL § 12-7 BESTEMMELSER

-  Bruksareal for bolig under terreng, #1

JURIDISKE LINJER OG SYMBOL

-  Plangrense
-  Grense for arealformål
-  Byggegrense
-  Frisiktlinje
-  Grense for bestemmelseområde
-  Grense for sikringsoner
-  Bebyggelse som forutsettes fjernet
-  Vegstengning/fysisk sperre
-  Avkjørsel

Kartplan (x,y): Euref89 – UTM32
Høydereferanse: NN2000

Kartuttrekk pr dato: mars 2017
Kilde: Trondheim kommune

Ekvidistanse 1m

0 5 10 15 m



TRONDHEIM KOMMUNE

Detaljregulering av

Anton Bergs veg 56A og 56B

gnr/bnr 194/406 m.fl.



Målestokk
1:500(A3)

Revisjoner	Dato	Sign.	Revisjoner	Dato	Sign.
Rev. før 1.gangsbehandling	31.10.2016				
Rev. før 2.gangsbehandling	09.02.2017				
Til sluttbehandling	10.03.2017	BM/Tk			

SAKSBEHANDLING I FØLGE PLAN- OG BYGNINGSLOVEN	DATO	SIGN.
Kunngjøring vedrørende reguleringsarbeidet	19.03.2014	

Forslagsstiller:	PLAN arkitekter as på vegne av Maison Eiendom AS	Reguleringsplannr: r20160003 Kommunens saksnr: 15/53188
------------------	--	--

Dato: 15.08.2016

