




# TEGNFORKLARING

## PBL § 12 REGULERINGSPLAN

### PBL § 12- 5 AREALFORMÅL

#### 1. BEBYGGELSE OG ANLEGG

-  Boligbebyggelse-blokkbebyggelse (1113)
-  Energianlegg (1510)
-  Renovasjonsanlegg (1550)








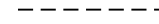



#### 2. SAMFERDSELSANLEGG OG TEKNISK INFRASTRUKTUR

-  Kjøreveg (2011)
-  Fortau (2012)
-  Annen veggrunn - grøntareal (2019)
-  Kollektivholdeplass (2073)

#### 3. GRØNNSTRUKTUR

-  Turveg (3031)

#### JURIDISKE LINJER OG SYMBOL

-  Plangrense
-  Grense for arealformål
-  Eiendomsgrense som skal oppheves
-  Byggeline
-  Frisiktlinje
-  Regulert støyskjerm
-  Linje for regulert høyde
-  Grense for bestemmelseområde
-  Bebyggelse som forutsettes fjernet
-  Stengning av veg
-  Avkjørsel

Kartplan (x,y): Euref89 – UTM32  
Høydereferanse: NN2000

Kartuttrekk pr dato: februar 2017  
Kilde: Trondheim kommune Ekvidistanse 1m



**TRONDHEIM KOMMUNE**  
Detaljregulering av  
**Brudalsvegen 1B og 1C, gnr/bnr 315/4 m.fl**

Målestokk  
**1:1000 (A3)**

Revisjoner	Dato	Sign.	Revisjoner	Dato	Sign.
Endringer etter teknisk kontroll	09.08.2016	HAØ	Til sluttbehandling	20.02.2017	BM/Tk
Endringer etter tilbakemelding byplankont.	07.10.2016	HAØ	Nettstasjon regulert inn.	18.04.2017	BM/Tk
Endringer etter tilbakemelding byplankont.	24.10.2016	HAØ			
Endringer etter offentlig ettersyn	13.02.2017	HAØ			

SAKSBEHANDLING I FØLGE PLAN- OG BYGNINGSLOVEN	DATO	SIGN.
Kunngjøring vedrørende reguleringsarbeidet	15.04.2016	

Forslagsstiller:	Reguleringsplannr: <b>r20160006</b>
Dato: 05.07.2016	Kommunens saksnr: <b>16/6396</b>

