




TEGNFORKLARING



PBL § 12 REGULERINGSPLAN

PBL § 12-5 AREALFORMÅL

1. BEBYGGELSE OG ANLEGG

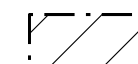
-  Boligbebyggelse-frittliggende småhusbebyggelse (1111)
-  Renovasjonsanlegg (1550)
-  Uteoppholdsareal (1600)

2. SAMFERDSELSANLEGG OG TEKNISK INFRASTRUKTUR

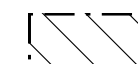
-  Kjøreveg (2011)
-  Parkeringsplasser (2082)

PBL § 12-6 HENSYNSSONER

SONE MED SÆRLIG ANGITTE HENSYN

-  Bevaring kulturmiljø (570)





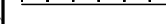
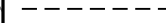


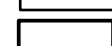
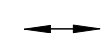
SIKRINGSSONE

-  Frisikt (140)

PBL § 127 BESTEMMELSER

-  Sykkelparkering, #1

JURIDISKE LINJER OG SYMBOL

-  Plangrense
 -  Grense for arealformål
 -  Regulert tomtegrense
 -  Regulert støttemur
 -  Linje for regulert høyde
 -  Grense for bestemmelseområde
 -  Grense for sikringsoner
 -  Omriss av planlagt bebyggelse
 -  Bebyggelse som inngår i planen
 -  Avkjørsel
- c+54,2 Regulert høyde bebyggelse
c1+41 Regulert høyde veg

Kartplan (x,y): Euref89 – UTM32
Høydereferanse: NN2000


Kartuttrekk pr dato: april 2017
Kilde: Trondheim kommune

Ekvidistanse 1m

0 5 10 15 20 m



TRONDHEIM KOMMUNE
Detaljregulering av
Bryns vei 7



Målestokk
1:500 (A3)

Revisjoner	Dato	Sign.	Revisjoner	Dato	Sign.
Div. endringer	30.10.2016				
Til sluttbehandling	28.04.2017	BM/Tk			

SAKSBEHANDLING I FØLGE PLAN- OG BYGNINGSLOVEN	DATO	SIGN.
Kunngjøring vedrørende reguleringsarbeidet	30.12.2014	SM

Forslagsstiller:	Myrseth AS Arkitektkontor	Reguleringsplannr:	r20150001
Tiltakshaver:	Røsdal Eiendom AS	Kommunens saksnr:	14/45991
Dato:	26.10.2015		

