




# Regulering under grunnen


## TEGNFORKLARING PBL § 12 REGULERINGSPLAN

### PBL § 12-5 AREALFORMÅL



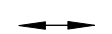
#### 1. BEBYGGELSE OG ANLEGG

 Renovasjonsanlegg (1550)


#### 2. SAMFERDSELSANLEGG OG TEKNISK INFRASTRUKTUR

 Parkeringshus/-anlegg (2083)

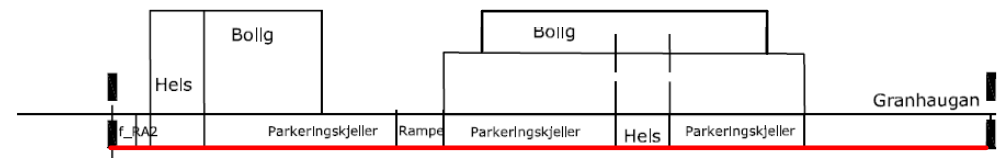
#### JURIDISKE LINJER OG SYMBOL

-  Plangrense
-  Grense for arealformål
-  Avkjørsel

#### Illustrasjonslinjer :

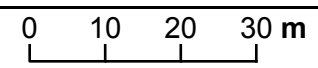
 Planens begrensning på grunnen


Snitt sett fra Eggevegen:



Kartplan (x,y): Euref89 – UTM32  
Høydereferanse: NN2000

Kartuttrekk pr dato: januar 2017  
Kilde: Trondheim kommune  
Ekvidistanse 1m




 **TRONDHEIM KOMMUNE**  
 Detaljregulering av  
**Eggevegen 1 og 3, gnr.323 bnr.140 og 165**  
 Regulering under grunnen – plankart 2 av 2

  
 Målestokk  
 1:1000 (A3)

Revisjoner	Dato	Sign.	Revisjoner	Dato	Sign.
Endret etter teknisk kontroll	26.02.2016	WW	Reg. høyde endret etter bygningsrådets vedtak 28.02.2017	18.04.2017	
Endret fortau og renovasjonsanlegg	19.04.2016	WW			
Endret høyder og avstander	31.05.2016	WW			
Til sluttbehandling	30.01.2017	BM/Tk			

SAKSBEHANDLING I FØLGE PLAN- OG BYGNINGSLOVEN	DATO	SIGN.
Kunngjøring vedrørende reguleringsarbeidet	28.11.2015	WW

Forslagsstiller:  **Norconsult**  
 solem:arkitektur

Dato: 01.02.2016

Reguleringsplannr:  
**r20160001**  
 Kommunens saksnr:  
**15/48859**