





TEGNFORKLARING

PBL § 12 REGULERINGSPLAN



PBL § 12-5 AREALFORMÅL

1. BEBYGGELSE OG ANLEGG
-  Idrettsanlegg (1400)
 -  Energianlegg (1510)

2. SAMFERDSELSANLEGG OG TEKNISK INFRASTRUKTUR

-  Fortau (2012)
-  Gang-/sykkelveg (2015)

3. GRØNNSTRUKTUR


-  Grønnstruktur (3001)
-  Turveg (3031)

PBL § 12-6 HENSYNSSONER





SIKRINGSSONE

-  Frisikt (140)

FARESONE

-  Høyspenningsanlegg (370)

JURIDISKE LINJER OG SYMBOL

-  Plangrense
-  Grense for arealformål
-  Byggegrense
-  Grense for hensynssone

Kartplan (x,y): Euref89 – UTM32
Høydereferanse: NN2000

Kartuttrekk pr dato: Desember 2016
Kild: Trondheim kommune
Ekvidistanse 1m

0 10 20 30 m



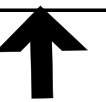
TRONDHEIM KOMMUNE

Detaljregulering av

Gnr/bnr 194/529 og del av gnr/bnr 194/374

Flatåsen idrettshall


ALTERNATIV 1



Målestokk
1:1000 (A3)

Revisjoner	Dato	Sign.	Revisjoner	Dato	Sign.
Til sluttbehandling	12.12.2016	BM/Tk			

SAKSBEHANDLING I FØLGE PLAN- OG BYGNINGSLOVEN	DATO	SIGN.
Kunngjøring vedrørende reguleringsarbeidet	11.02.2015	

Forslagsstiller:	Selberg arkitekter for Trondheim kommune Utbyggingsenheten 	Reguleringsplannr: r20150032
Dato: 23.06.2016		Kommunens saksnr: 14/19906

