


# REGULERING UNDER GRUNNEN





## TEGNFORKLARING PBL § 12 REGULERINGSPLAN

### PBL § 12-5 AREALFORMÅL

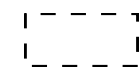
#### 1. BEBYGGELSE OG ANLEGG

 Garasjeanlegg for bolig-/fritidsbebyggelse (1119)

#### JURIDISKE LINJER OG SYMBOL

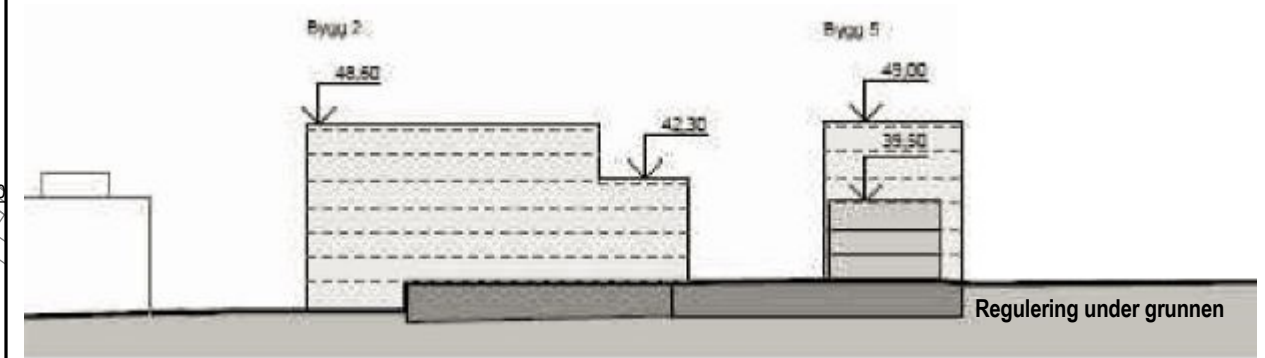
-  Plangrense
-  Grense for arealformål
-  Byggegrense
-  Grense for bestemmelseområde

### PBL § 12-7 BESTEMMELSER

 Bestemmelsesområde; #1 og #2  
Bruksareal for bolig

#### Illustrasjonslinjer:

 Planomriss på grunnen



Kartplan (x,y): Euref89 – UTM32  
Høydereferanse: NN2000

Kartuttrekk pr dato: juni 2017  
Kilde: Trondheim kommune

Ekvidistanse 1m

0 10 20 30 m

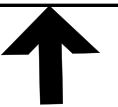


TRONDHEIM KOMMUNE

Detaljregulering av

Harald Hårfagres gate og Håkon Magnussons gate,  
gnr/bnr 414/389 og 413/127 m.fl.

Regulering under grunnen – plankart 2 av 2



Målestokk  
1:1000 (A3)

Revisjoner	Dato	Sign.	Revisjoner	Dato	Sign.
A. Etter teknisk kontroll	04.03.2016	AEK			
B. Endring av byggegrense	27.06.2016	INEN			
C. Til sluttbehandling	16.06.2017	BM/Tk			

SAKSBEHANDLING I FØLGE PLAN- OG BYGNINGSLOVEN	DATO	SIGN.
Kunngjøring vedrørende reguleringssarbeidet	09.01.2015	

Forslagsstiller: <b>pka</b> ARKITEKTER	Plan utarbeidet av: <b>RAMBOLL</b>	Reguleringsplannr: r20150014
Dato: 27.06.2016		Kommunens saksnr: 14/6527